



Laboro ateliér, s. r. o.
Bj. Krawce 1130, 565 01 Choceň

D-SO181

OBJEDNATEL	KRAJ VYSOČINA, Žižkova 1882/57, 586 01 Jihlava	STUPEŇ DOKUMENTACE PDPS	
ZODPOVĚDNÝ PROJEKTANT	ING. PETR VALIHRACH		
VYPRACOVAL	ING. DAVID SLOUPENSKÝ		
NÁZEV STAVBY II/354 Petrovice – Hlinné, PD		ZAK. ČÍSLO	20005
NÁZEV OBJEKTU SO181 – Dopravně inženýrská opatření		DATUM	ÚNOR 2022
		FORMÁT	A4
		MĚŘÍTKO	-
NÁZEV PŘÍLOHY TECHNICKÁ ZPRÁVA		POŘ. ČÍSLO 1	SOUPRAVA

1	IDENTIFIKAČNÍ ÚDAJE	3
2	CHARAKTERISTIKA ÚZEMÍ	4
3	DOPRAVNÍ OPATŘENÍ PŘI VÝSTAVBĚ	4
4	POPIS PŘECHODNÉHO DOPRAVNÍHO ZNAČENÍ	5
5	HARMONOGRAM PRACÍ	7
6	SEZNAM PŘÍLOH.....	8

1 IDENTIFIKAČNÍ ÚDAJE

NÁZEV STAVBY:	II/354 Petrovice – Hlinné, PD
DRUH STAVBY:	Dopravní stavba – změna dokončené stavby
OBJEDNATEL (STAVEBNÍK):	Kraj Vysočina Žižkova 1882/57 586 01 Jihlava
ZPRACOVATEL PROJEKTU:	Laboro ateliér s.r.o. Bj. Krawce 1130 565 01 Choceň IČO: 03706940
HLAVNÍ INŽENÝR PROJEKTU:	Ing. Petr Valihrach tel.: +420 732 520 409 e-mail: valihrach@laboroatelier.cz aut. inženýr pro dopravní stavby, č. a. 1005532
ZPRACOVATEL OBJEKTU:	Zodpovědný projektant: Ing. Petr Valihrach tel.: +420 732 520 409 e-mail: valihrach@laboroatelier.cz aut. inženýr pro dopravní stavby, č. a. 1005532 Vypracoval: Ing. David Sloupenský Tel: +420 775 977 605 e-mail: sloupensky@laboroatelier.cz
KRAJ:	Vysočina
KATASTRÁLNÍ ÚZEMÍ:	Petrovice u Nového Města na Moravě (720186) Hlinné (639290)
STUPEŇ PROJEKTOVÉ DOKUMENTACE:	Projektová dokumentace pro provedení stavby (PDPS)
SKLADBA DOKUMENTACE:	Dle vyhlášky č. 146/2008 Sb. ve znění novely č. 251/2018 Sb. ze dne 1. prosince 2018 o rozsahu a obsahu projektové dokumentace dopravních staveb (příloha č. 6)

2 CHARAKTERISTIKA ÚZEMÍ

Stavba řeší rekonstrukci stávající silnice II/354 mezi místními částmi Nového Města na Moravě – Petrovice a Hlinné. Délka modernizované silnice II/354 je 2070,38 m. Směrové i výškové vedení trasy je navrženo tak, aby v maximální možné míře kopírovalo stávající stav. V úsecích km 0,460 – km 0,760 a km 1,440 – km 1,680 dojde k odklonu od stávající trasy a napřímění směrového vedení silnice II/354. Silnice je vedena v nezastavěném území.

Řešený úsek silnice tvoří spojnici mezi městy Nové Město na Moravě a Ostrov nad Oslavou. Stavba se nachází v katastru obcí Petrovice u Nového Města na Moravě a Hlinné, v nezastavěném území obcí. Na silnici II/354 jsou napojeny hospodářské sjezdy, které zajišťují přístup do území. Dále se na silnici II/354 napojují další silnice III. třídy – III/35419 a III/35420.

Výsledky sčítání dopravy 2016 sčítací úsek 6-3457

Silnice II/422	999 voz/24h	72 TNV/24h
----------------	-------------	------------

3 DOPRAVNÍ OPATŘENÍ PŘI VÝSTAVBĚ

Pro realizaci stavby bude nutná úplná uzavírka silnice II/354 pro veškerou dopravu.

Stavba je rozdělena na 3 dílčí etapy:

- Etapa I – km 0,060 – 1,660

Jedná se o hlavní etapu modernizace, která zahrnuje největší část stavebních prací. Uzavírka komunikace se předpokládá v délce 7 měsíců (1 stavební sezona).

- Etapa II – km 0,000 (ZÚ) – 0,060

Jedná se o etapu v místě modernizace křižovatky u obce Petrovice. Tato etapa bude provedena až ke konci stavebních prací z důvodu zachování obslužnosti mezi obcemi Petrovice a Řečice. Úplná uzavírka této části během etapy II je předpokládána v délce 30 dní.

- Etapa III – km 1,660 - 2,07038 (KÚ)

Jedná se o etapu v místě mezi křižovatkou u obce Hlinné a samotnou obcí Hlinné. Tato etapa bude provedena až ke konci stavebních prací z důvodu zachování obslužnosti mezi obcemi Hlinné a Řečice. Úplná uzavírka tohoto úseku během etapy III je předpokládána v délce 50 dní.

Z důvodu úplné uzavírky silnice II/354 jsou navrženy následující objízdné trasy:

OBJÍZDNÁ TRASA – I. ETAPA (pro vozidla do 7,5t)

OBJÍZDNÁ TRASA – I. – III. ETAPA (pro vozidla do 7,5t)

OBJÍZDNÁ TRASA – I. – III. ETAPA (pro vozidla nad 7,5t)

Funkčnost provizorního dopravního značení včetně výstražných světel je povinnost zhotovitele stavby, který musí mít určeného pracovníka, který za funkčnost zodpovídá a kontakt musí být uveden na informačních tabulích.

O uzavírkách, objízdných trasách a přístupech nebo příjezdech musí být vlastníci přilehlých nemovitostí informováni.

Objízdná trasa pro vozidla do 7,5 t – I. etapa

Doprava vozidel do 7,5 t bude vedena po objízdné trase přes obec Řečice po silnicích III. třídy – III/35419 a III/35420. Objízdná trasa vozidel do 7,5 t bude stejná pro oba směry.

Současná délka trasy z části obce Petrovice do části obce Hlinné je 3,2 km. Objízdná trasa Petrovice – Řečice – Hlinné má délku 7,1 km.

Autobusová doprava nebude uzavírkou silnice II/354 v I. etapě omezena.

Trasa autobusů bude upravena po objízdných trasách.

Informace o výlukách dopravy budou vyvěšeny na autobusových zastávkách.

Objízdná trasa pro vozidla do 7,5 t – I. – III. etapa

Doprava vozidel do 7,5 t bude vedena po objízdné trase přes obce Slavkovice, Veselíčko a Jámy po silnicích III. třídy – III/35417, III/35422 a III/35421. Objízdná trasa vozidel do 7,5 t bude stejná pro oba směry.

Současná délka trasy z části obce Petrovice do části obce Hlinné je 3,2 km. Objízdná trasa Petrovice – Slavkovice – Veselíčko – Jámy – Hlinné má délku 10,2 km.

Autobusová doprava bude v místě stavby zcela vyloučena. Jedná se o linky 840111 Nové Město na Moravě, centrum – Hodíškov, 840114 Mirošov – do Žďár n. Sáz., aut. nádr., 840121 Žďár n. Sáz., aut. nádr. – Dolní Rožínka, aut.st. a 840207 Velké Meziříčí, aut. nádr. – Nové Město na Moravě, centrum.

Trasa autobusů bude upravena po objízdných trasách.

Informace o výlukách dopravy budou vyvěšeny na autobusových zastávkách.

Objízdná trasa pro vozidla nad 7,5 t

Doprava vozidel nad 7,5 t bude vedena po objízdné trase přes Radňovice, Žďár nad Sázavou, Vatín a Sazomín po silnicích I. třídy – I/19 a I/37. Objízdná trasa vozidel nad 7,5 t bude stejná pro oba směry.

Současná délka trasy z Nového Města na Moravě do Ostrova nad Oslavou je 12,2 km. Objízdná trasa Nové Město na Moravě – Žďár nad Sázavou – Ostrov nad Oslavou má délku 17,1 km.

4 POPIS PŘECHODNÉHO DOPRAVNÍHO ZNAČENÍ

4.1.1 PŘECHODNÉ DOPRAVNÍ ZNAČENÍ OSAZENÉ NA ZÁJMOVÉM ÚZEMÍ STAVBY

Rekonstrukce bude jako uzavírka pozemní komunikace s objížďkou (schéma B/15).

Silnice bude oboustranně uzavřena pomocí 2 ks příčných zábran Z2 "Zábrana pro označení uzavírky" realizované na celou šířku silnice vybavené pěti výstražnými světly typu "1", dále značkou B1 "Zákaz vjezdu všech vozidel" a značkou E13 "Text" s textem "MIMO VOZIDEL STAVBY".

Před příčnou uzávěrou bude osazena značka B20a-30, B20a-50 a B20a-70 "Nejvyšší dovolená

rychlost", A15 "Práce" s výstražným světlem typu "1".

Na zájmových křižovatkách bude osazena značka IP10a "Slepá pozemní komunikace" doplněná o značku E13 "Text" s textem "XXXkm REKONSTRUKCE VOZOVKY".

Vybrané stávající směrové informativní značky, které nebudou po dobu objížďky platit, budou mít zrušenou platnost – přelepení pomocí oranžovočerné lepicí pásky.

Osazení a odstranění přechodného dopravního značení bude provedeno v nočních hodinách.

4.1.2 PŘECHODNÉ DOPRAVNÍ ZNAČENÍ OSAZENÉ NA OBJÍZDNÉ TRASE - VOZIDLA DO 7,5t

Objízdná trasa pro I. etapu stavby bude vedena po silnicích III/35419 a III/35420 před obec Řečice. Délka objízdné trasy bude přibližně 7 km a bude stejná pro oba směry.

Objízdná trasa pro další etapy stavby bude vedena po silnicích III/35417, III/35422 a III/35421 obcemi Slavkovice, Veselíčko a Jámy. Délka objízdné trasy bude přibližně 10 km a bude stejná pro oba směry.

Vyznačení objížďky bude provedeno na zájmových křižovatkách pomocí značek IS11a "Návěst před objížďkou" s proměnnými texty + dopravní schéma + orientace objížďky proměnných dopravních směrů a IS11b a IS11c "Směrová tabule pro vyznačení objížďky". Dále budou výše uvedené značky doplněny značkou B5 "Celková hmotnost".

Vybrané stávající směrové informativní značky, které nebudou po dobu objížďky platit, budou mít zrušenou platnost – přelepení pomocí oranžovočerné lepicí pásky.

Osazení a odstranění přechodného dopravního značení bude provedeno v nočních hodinách.

4.1.3 PŘECHODNÉ DOPRAVNÍ ZNAČENÍ OSAZENÉ NA OBJÍZDNÉ TRASE - VOZIDLA NAD 3,5t

Objízdná trasa bude vedena po silnicích I/19 a I/37 obcemi Radňovice, Žďár nad Sázavou, Vatín a Sazomín. Délka objízdné trasy bude přibližně 17 km a bude stejná pro oba směry.

Vyznačení objížďky bude provedeno na zájmových křižovatkách pomocí značek IS11a "Návěst před objížďkou" s proměnnými texty + dopravní schéma + orientace objížďky proměnných dopravních směrů a IS11b a IS11c "Směrová tabule pro vyznačení objížďky". Dále budou výše uvedené značky doplněny značkou B5 "Celková hmotnost".

Vybrané stávající směrové informativní značky, které nebudou po dobu objížďky platit, budou mít zrušenou platnost – přelepení pomocí oranžovočerné lepicí pásky.

Osazení a odstranění přechodného dopravního značení bude provedeno v nočních hodinách.

4.2 ZÁSADY PRO PROVEDENÍ OBJÍZDNÉ TRASY A DOPRAVNÍ OMEZENÍ

- Dopravní značení bude provedeno v souladu s ČSN EN 12899-1 Svislé dopravní značení.
- Umístění dopravního značení bude provedeno v souladu se zásadami pro přechodné dopravní značení na pozemních komunikacích TP-66 (Třetí vydání).
- Bude plně respektován § 78, odst. 3, zákona č. 361/2000 Sb., o provozu na pozemních komunikacích.
- Svislé dopravní značení bude v retroreflexním provedení třídy R1.
- Přenosné svislé dopravní značky musí být umístěny minimálně 600 mm nad úroveň vozovky. Vodorovná vzdálenost bližšího okraje svislé dopravní značky musí být vzdálená minimálně 500 mm od hrany zpevněné krajnice pozemní komunikace.

4.3 PODMÍNKY PRO PROVEDENÍ OBJÍZDNÉ TRASY A DOPRAVNÍ OMEZENÍ

O povolení dopravního omezení na silnici II/354 včetně vedení objízdné trasy požádá dodavatel stavby v časném předstihu (minimálně 30 dní) před zahájením stavby následující úřady:

- Městský úřad Nové Město na Moravě
Odbor dopravy a vnitřních věcí
Vratislavovo náměstí 103,
592 31 Nové Město na Moravě

O kontrolu rozmístění dopravních značek, při osazení a případném přestavení, požádá dodavatel stavby:

Policie České republiky – KŘP kraje Vysočina
Územní odbor Žďár nad Sázavou, dopravní inspektorát
nám. Republiky 69
591 20 Žďár nad Sázavou

Za řádné provedení dopravně bezpečnostního opatření, funkčnost, jeho údržbu a včasné odstranění odpovídá dodavatel stavby, respektive subdodavatel dopravního značení – bude určena konkrétní osoba. Komunikace II/354 a ostatní přilehlé komunikace je nutné v případě znečištění auty, zajišťujícími na stavbu, udržovat v čistotě.

Dodavatel stavby bude respektovat požadavky dotčených organizací přiložených v dokladové části.

5 HARMONOGRAM PRACÍ

Celková doba uzavírky se předpokládá 7 měsíců (duben – říjen).

II/354 Petrovice - Hlinné, PD														
ORIENTAČNÍ ČASOVÝ PLÁN STAVBY														
Obj.		Rok												
		Měsíc	1	2	3	4	5	6	7	8	9	10	11	12
SO 001	Příprava území													
SO 101	Silnice II/354 - Etapa I (km 0,060 - 1,660)													
SO 101	Silnice II/354 - Etapa II (km 0,000 - 0,060)													
SO 101	Silnice II/354 - Etapa III (km 1,660 - 2,070)													
SO 181	Dopravně inženýrská opratření													
SO 201	Most ev. č. 354-018													
SO 301	Úprava meliorací													
SO 401	Krajská pátevní síť ROWANet													
SO 402	Přeložka SEK CETIN, a.s.													
SO 801	Vegetační úpravy a náhradní výsadba													
SO 802	Rekultivace zrušené trasy silnice II/354													
SO 901	Přesun Božích muk													

6 SEZNAM PŘÍLOH

Příloha č. 1.01	Objízdna trasa – I. Etapa – M 1:50 000
Příloha č. 1.02	Přechodné dopravní značení osazené na začátku a konci rekonstruovaného úseku silnice II/354 – I. etapa
Příloha č. 1.03	Přechodné dopravní značení osazené na zájmových křižovatkách – I. etapa (křižovatka K-01)
Příloha č. 1.04	Výpis použitých dopravních značek – I. etapa
Příloha č. 2.01	Objízdna trasa – I. – III. Etapa – M 1:50 000
Příloha č. 2.02	Přechodné dopravní značení osazené na začátku a konci rekonstruovaného úseku silnice II/354 – I. - III. etapa
Příloha č. 2.03	Přechodné dopravní značení osazené na zájmových křižovatkách – I. - III. etapa (křižovatky K-01 – K-09)
Příloha č. 2.04	Výpis použitých dopravních značek – I. - III. etapa
Příloha č. 3.01	Objízdna trasa – I. – III. Etapa – M 1:60 000
Příloha č. 3.02 etapa	Přechodné dopravní značení osazené na zájmových křižovatkách – I. - III. (křižovatky K-01 – K-10)
Příloha č. 3.03	Výpis použitých dopravních značek – I. - III. etapa

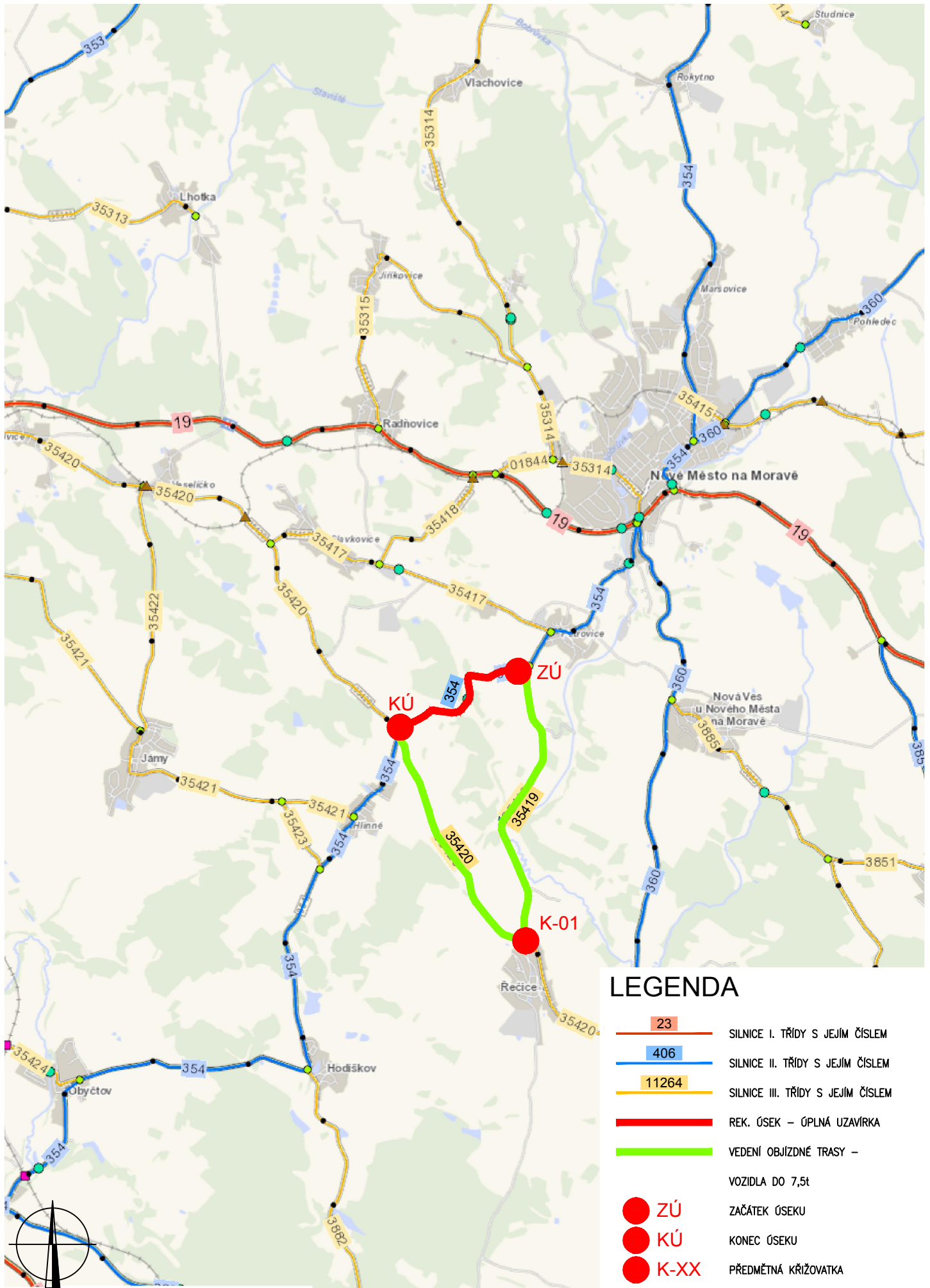
V Chocni, únor 2022

Vypracoval: Ing. David Sloupenský

PŘÍLOHA Č. 1.01

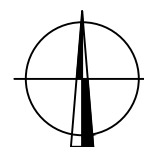
OBJÍZDNÁ TRASA – I. ETAPA – M 1:50 000

OBJÍZDNÁ TRASA - I. ETAPA - M 1:50 000



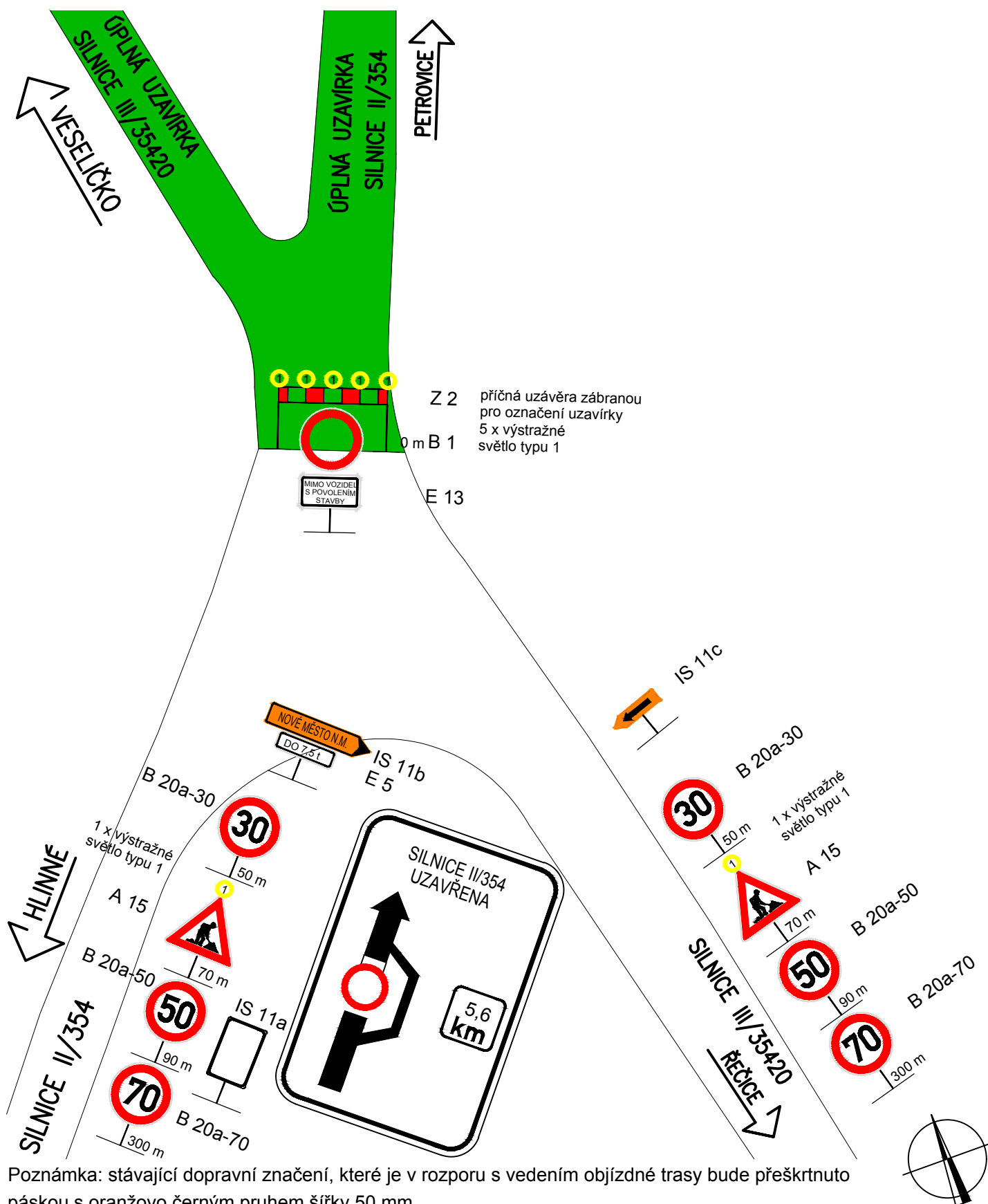
PŘÍLOHA Č. 1.02
PŘECHODNÉ DOPRAVNÍ ZNAČENÍ OSAZENÉ
NA ZAČÁTKU A KONCI REKONSTRUOVANÉHO
ÚSEKU SILNICE II/354 – I. ETAPA

ZÚ-01 - ÚPLNÁ UZAVÍRKA



Poznámka: stávající dopravní značení, které je v rozporu s vedením objízdné trasy bude přeškrtnuto páskou s oranžovo černým pruhem šířky 50 mm.

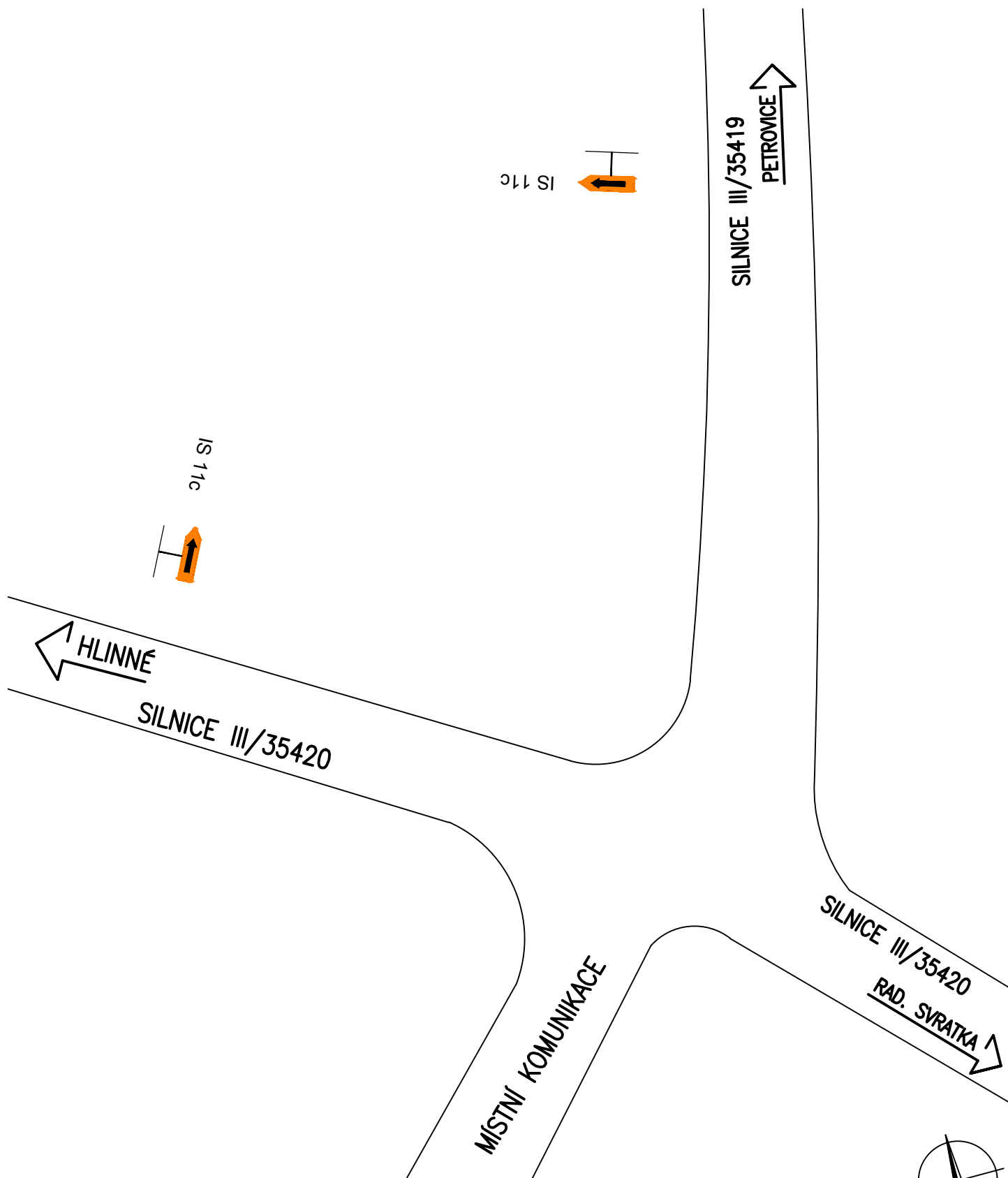
KÚ-01 - ÚPLNÁ UZAVÍRKA



PŘÍLOHA Č. 1.03
PŘECHODNÉ DOPRAVNÍ ZNAČENÍ OSAZENÉ
NA ZÁJMOVÝCH KŘIŽOVATKÁCH – I. ETAPA
(KŘIŽOVATKA K-01)

PŘECHODNÉ DOPRAVNÍ ZNAČENÍ OSAZENÉ NA ZÁJMOVÉ KŘIŽOVATCE - I. ETAPA

K-01 - SILNICE III/35419 - SILNICE III/35420
















Poznámka: stávající dopravní značení, které je v rozporu s vedením objízdné trasy bude přeškrtnuto páskou s oranžovo černým pruhem šířky 50 mm.

PŘÍLOHA Č. 1.04

VÝPIS POUŽITÝCH DOPRAVNÍCH ZNAČEK – I. ETAPA

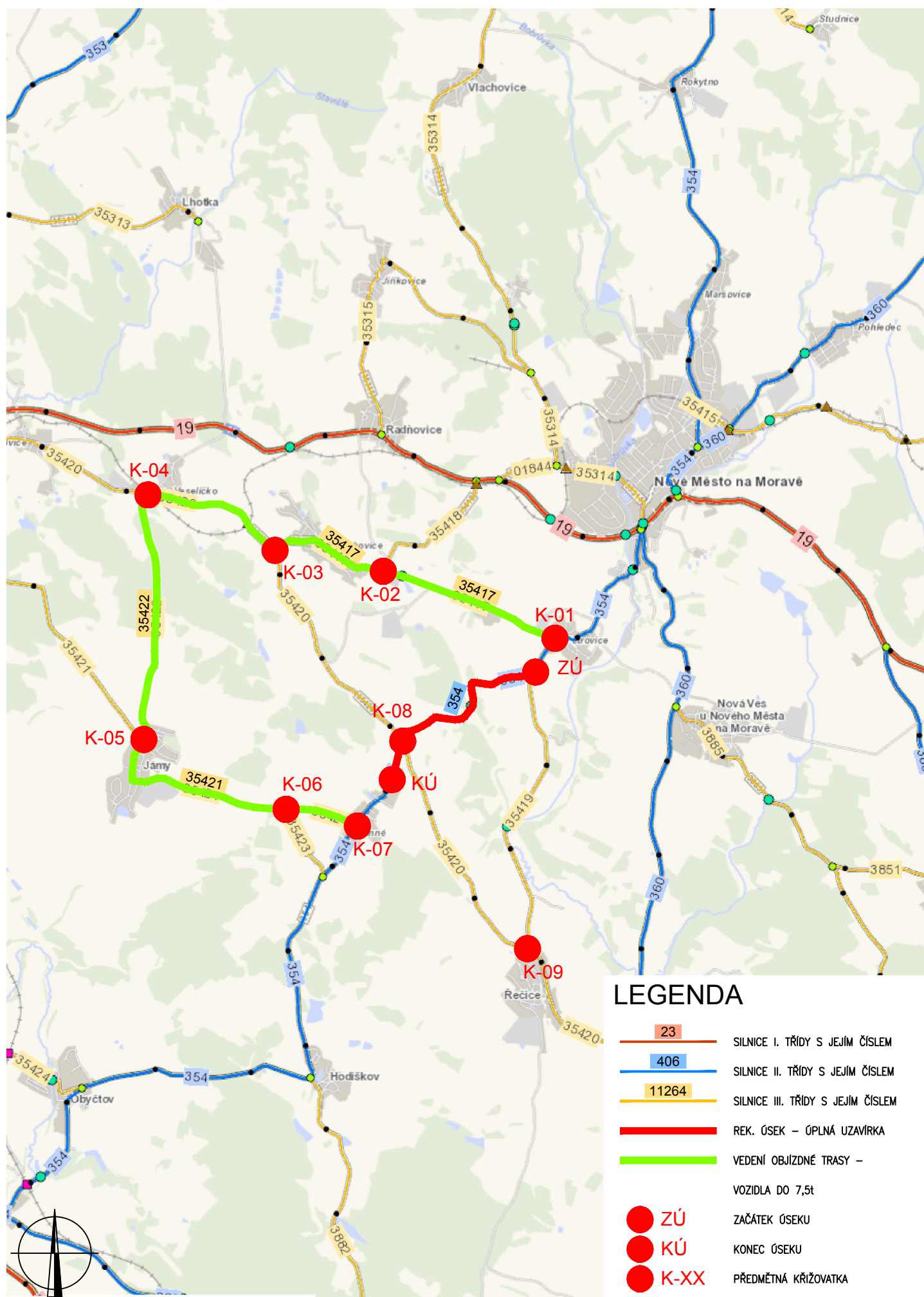
VÝPIS POUŽITÝCH DOPRAVNÍCH ZNAČEK - I. ETAPA

II/354 PETROVICE - HLINNÉ		
 A 15	4	
 B 1	2	
 B 20a-30	4	
 B 20a-50	4	
 B 20a-70	4	
 E 5	2	
 E 13	2	
 IS 11a	2	
 IS 11b	2	
 IS 11c	4	
 Z 2	4	
 VÝSTRAŽNÉ SVĚTLO TYPU 1 SAMOSTATNÉ	4	
 VÝSTRAŽNÁ SVĚTLA TYPU 1 SOUPRAVA 5 KUSŮ	2	

PŘÍLOHA Č. 2.01

OBJÍZDNÁ TRASA – I. - III. ETAPA – M 1:50 000

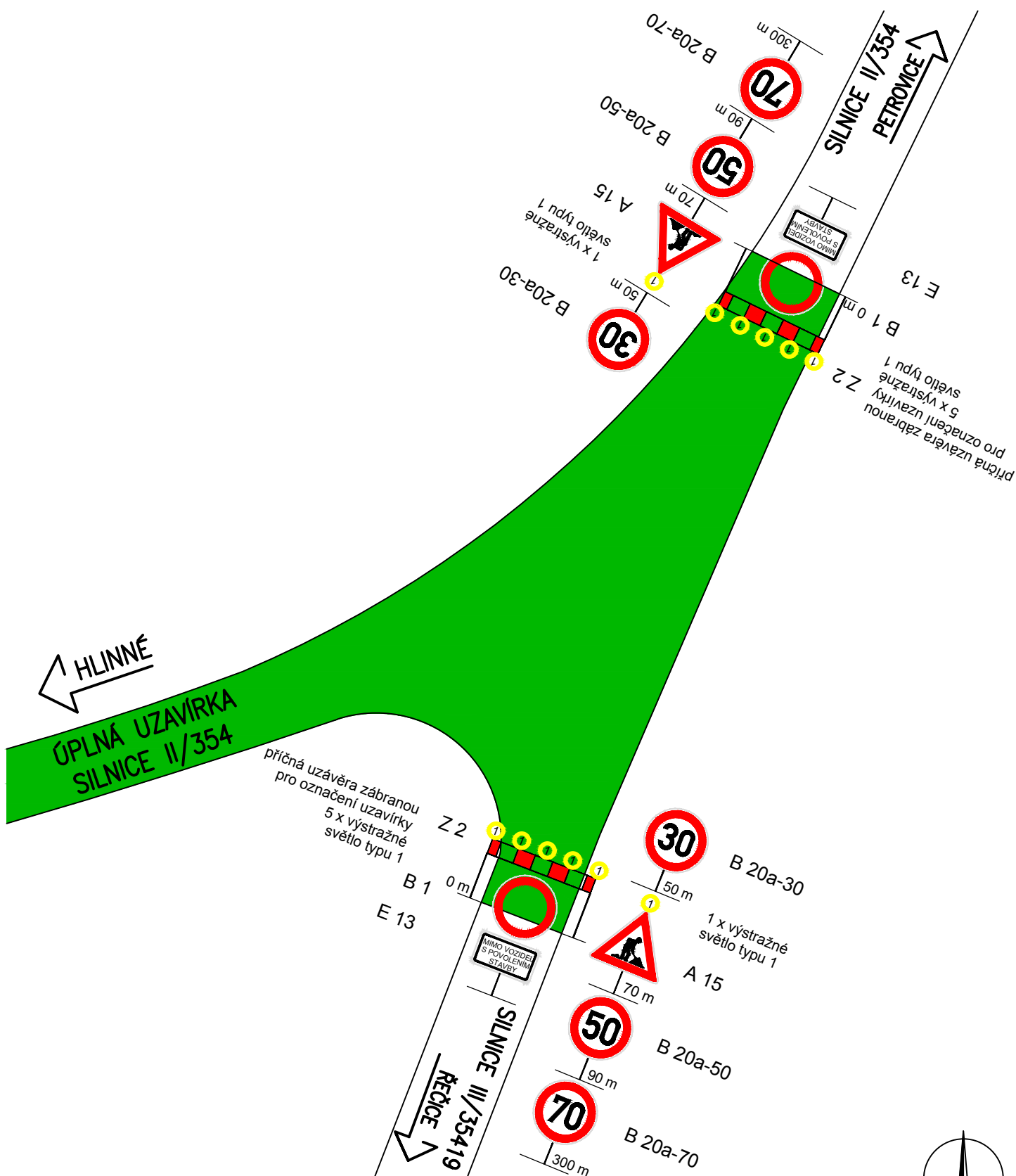
OBJÍZDNÁ TRASA - I. - III. ETAPA - M 1:50 000



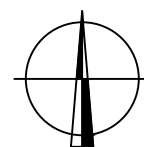
PŘÍLOHA Č. 2.02
PŘECHODNÉ DOPRAVNÍ ZNAČENÍ OSAZENÉ
NA ZAČÁTKU A KONCI REKONSTRUOVANÉHO
ÚSEKU SILNICE II/354 – I. - III. ETAPA

PŘECHODNÉ DOPRAVNÍ ZNAČENÍ OSAZENÉ NA ZAČÁTKU REKONSTRUOVANÉHO ÚSEKU SILNICE II/354 - I. - III. ETAPA

ZÚ-01 - ÚPLNÁ UZAVÍRKA

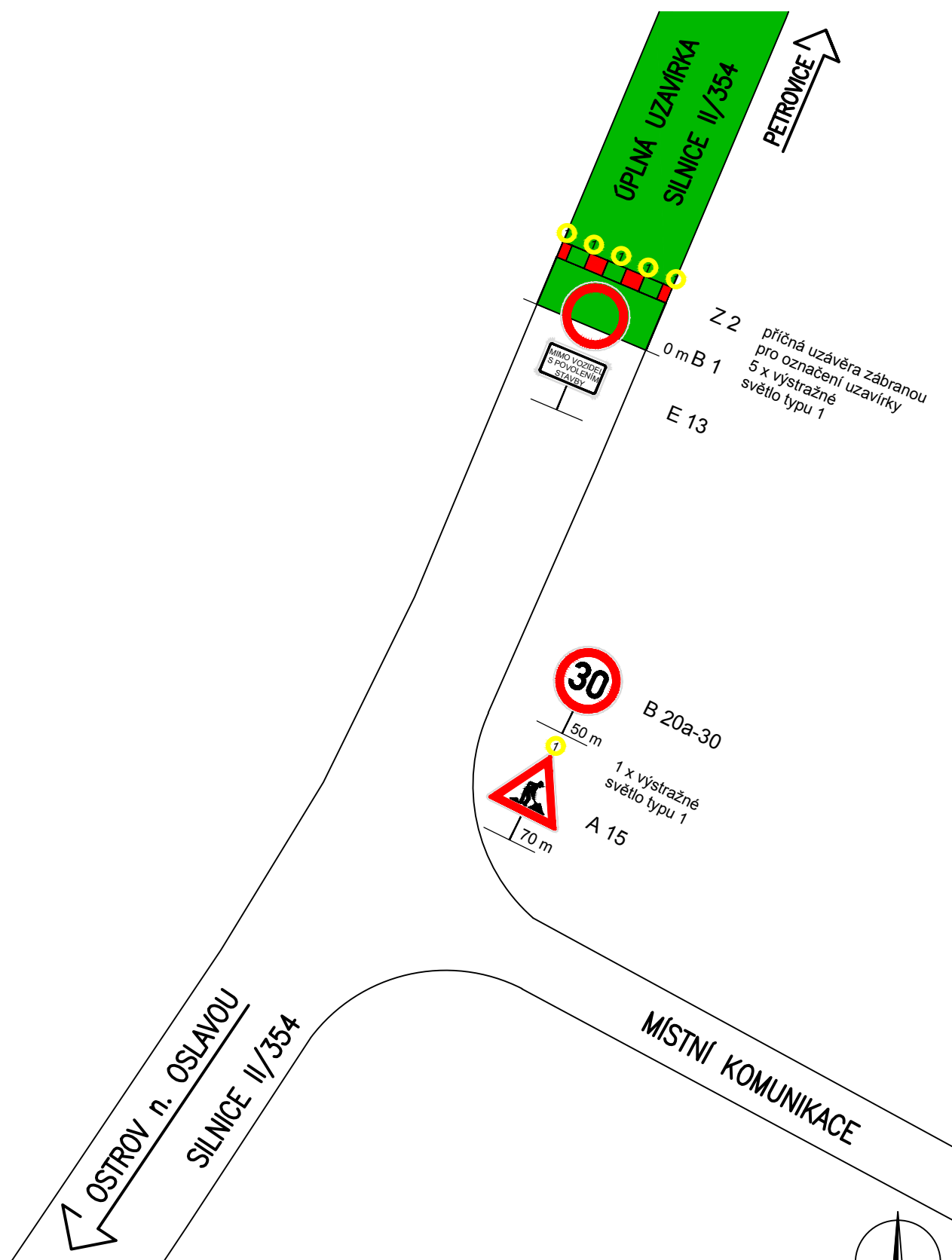


Poznámka: stávající dopravní značení, které je v rozporu s vedením objízdné trasy bude přeškrtnuto páskou s oranžovo černým pruhem šířky 50 mm.



PŘECHODNÉ DOPRAVNÍ ZNAČENÍ OSAZENÉ NA KONCI REKONSTRUOVANÉHO ÚSEKU SILNICE II/354 - I. - III. ETAPA

KÚ-01 - ÚPLNÁ UZAVÍRKA

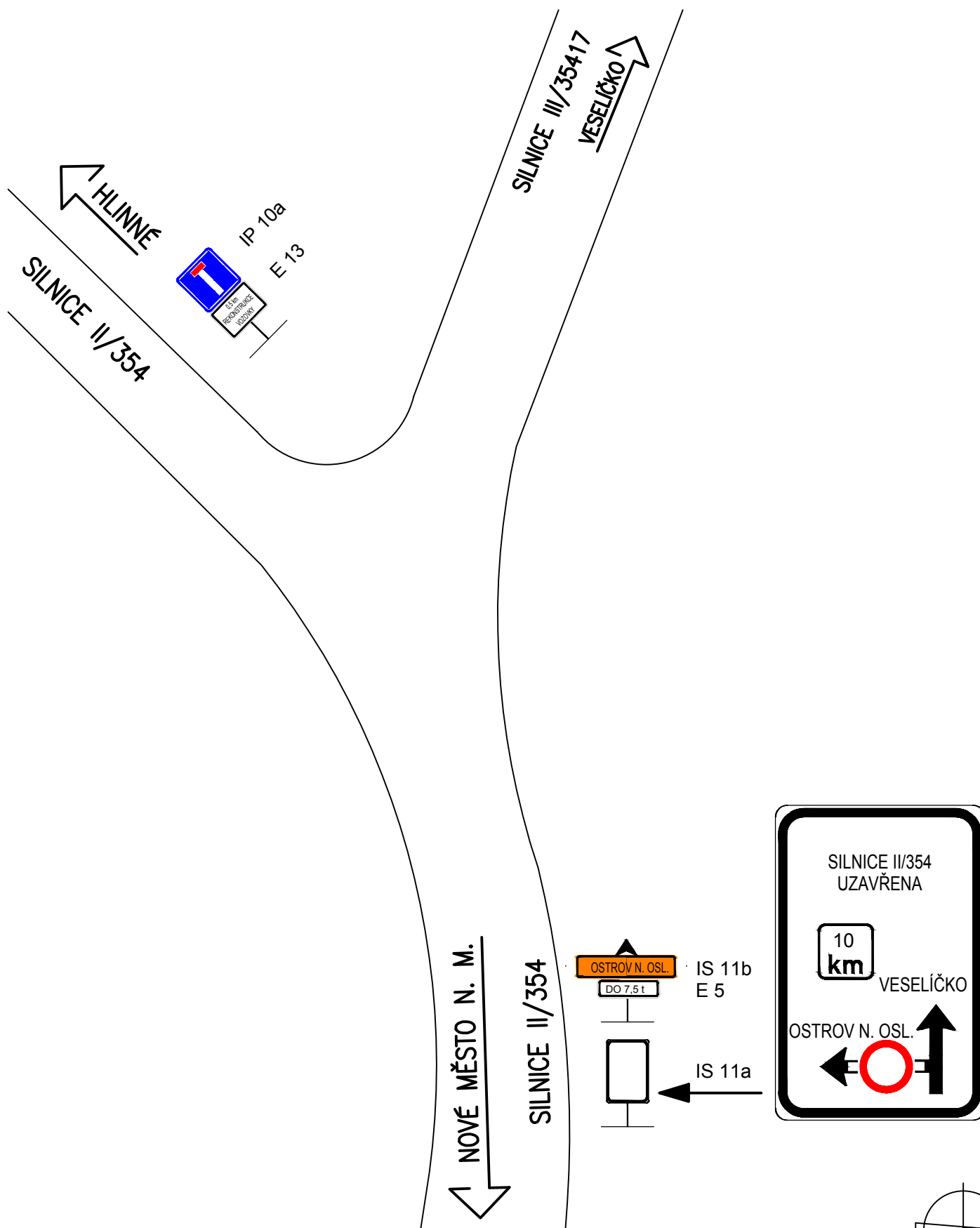


Poznámka: stávající dopravní značení, které je v rozporu s vedením objízdné trasy bude přeškrtnuto páskou s oranžovo černým pruhem šířky 50 mm.

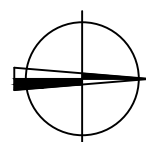
PŘÍLOHA Č. 2.03
PŘECHODNÉ DOPRAVNÍ ZNAČENÍ OSAZENÉ
NA ZÁJMOVÝCH KŘÍŽOVATKÁCH – I. – III. ETAPA
(KŘÍŽOVATKY K-01 – K-09)

PŘECHODNÉ DOPRAVNÍ ZNAČENÍ OSAZENÉ NA ZÁJMOVÉ KŘIŽOVATCE - I. - III. ETAPA

K-01 - SILNICE II/354 - SILNICE III/35417

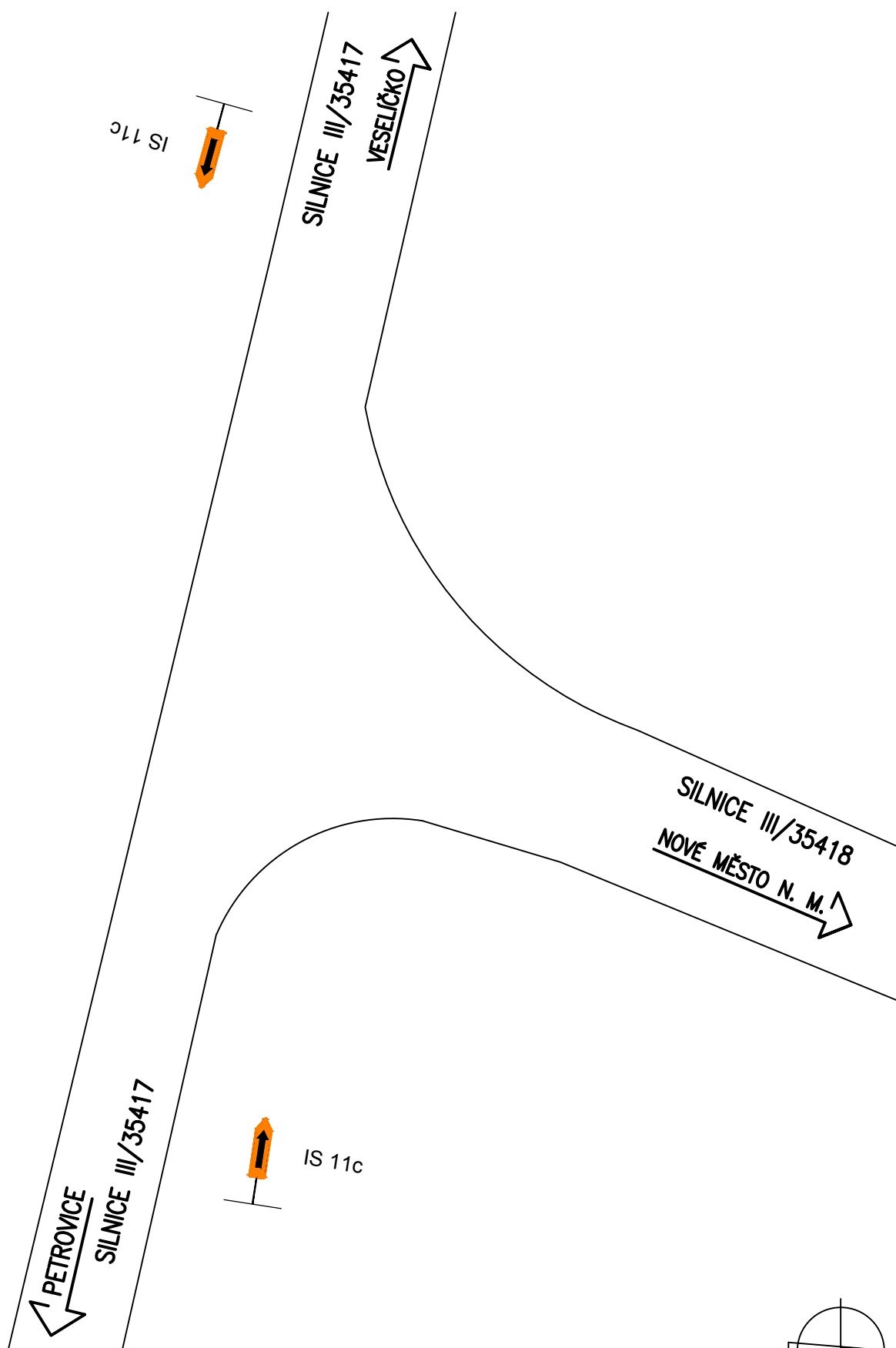


Poznámka: stávající dopravní značení, které je v rozporu s vedením objízdné trasy bude přeškrtnuto páskou s oranžovo černým pruhem šířky 50 mm.

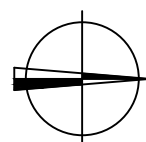


PŘECHODNÉ DOPRAVNÍ ZNAČENÍ OSAZENÉ NA ZÁJMOVÉ KŘIŽOVATCE - I. - III. ETAPA

K-02 - SILNICE III/35417 - SILNICE III/35418

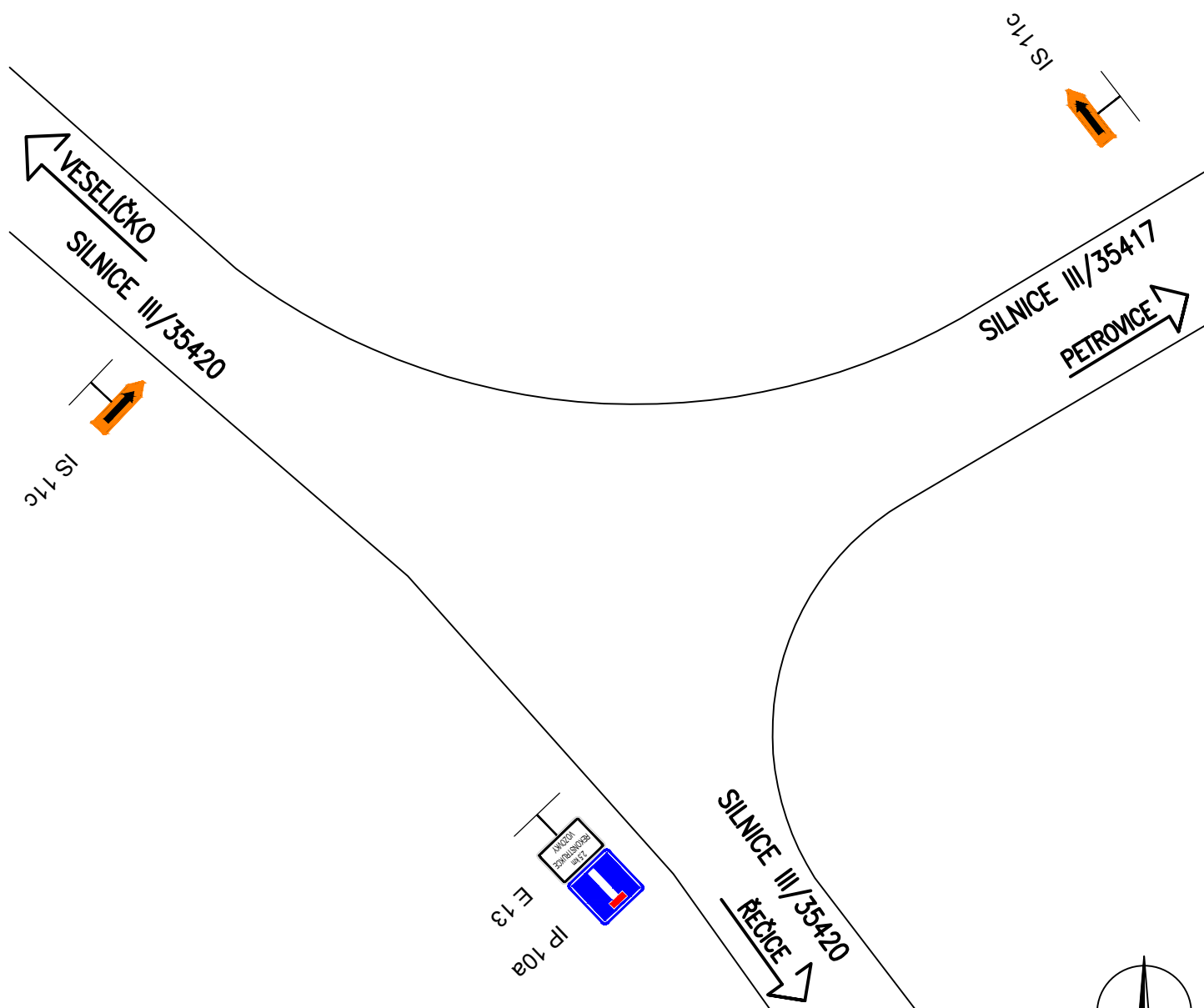


Poznámka: stávající dopravní značení, které je v rozporu s vedením objízdné trasy bude přeškrtnuto páskou s oranžovo černým pruhem šířky 50 mm.

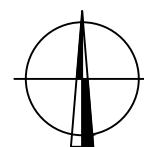


PŘECHODNÉ DOPRAVNÍ ZNAČENÍ OSAZENÉ NA ZÁJMOVÉ KŘIŽOVATCE - I. - III. ETAPA

K-03 - SILNICE III/35417 - SILNICE III/35420

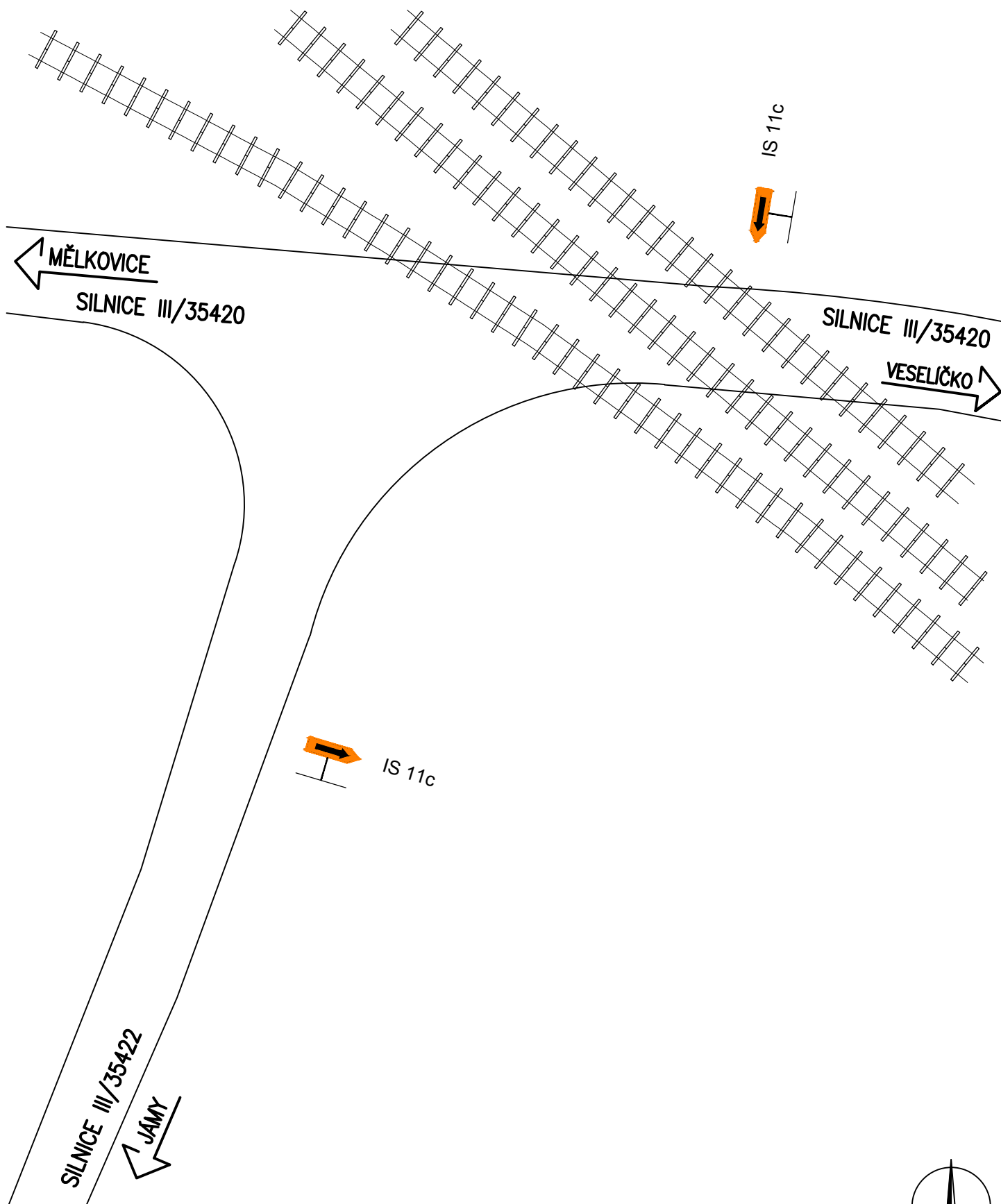


Poznámka: stávající dopravní značení, které je v rozporu s vedením objízdné trasy bude přeškrtnuto páskou s oranžovo černým pruhem šířky 50 mm.



PŘECHODNÉ DOPRAVNÍ ZNAČENÍ OSAZENÉ NA ZÁJMOVÉ KŘIŽOVATCE - I. - III. ETAPA

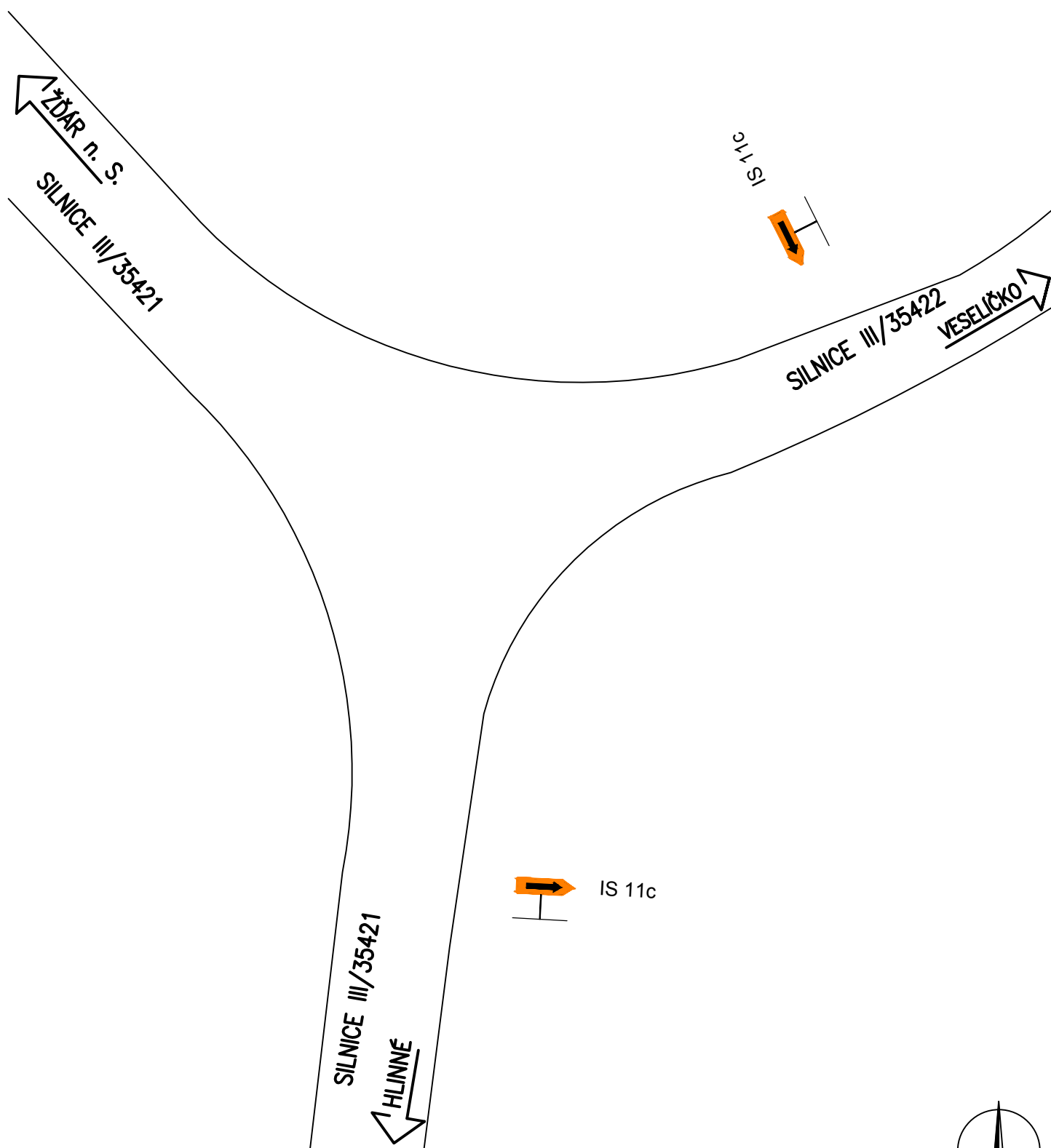
K-04 - SILNICE III/35420 - SILNICE III/35422



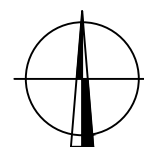
Poznámka: stávající dopravní značení, které je v rozporu s vedením objízdné trasy bude přeškrtnuto páskou s oranžovo černým pruhem šířky 50 mm.

PŘECHODNÉ DOPRAVNÍ ZNAČENÍ OSAZENÉ NA ZÁJMOVÉ KŘIŽOVATCE - I. - III. ETAPA

K-05 - SILNICE III/35422 - SILNICE III/35421

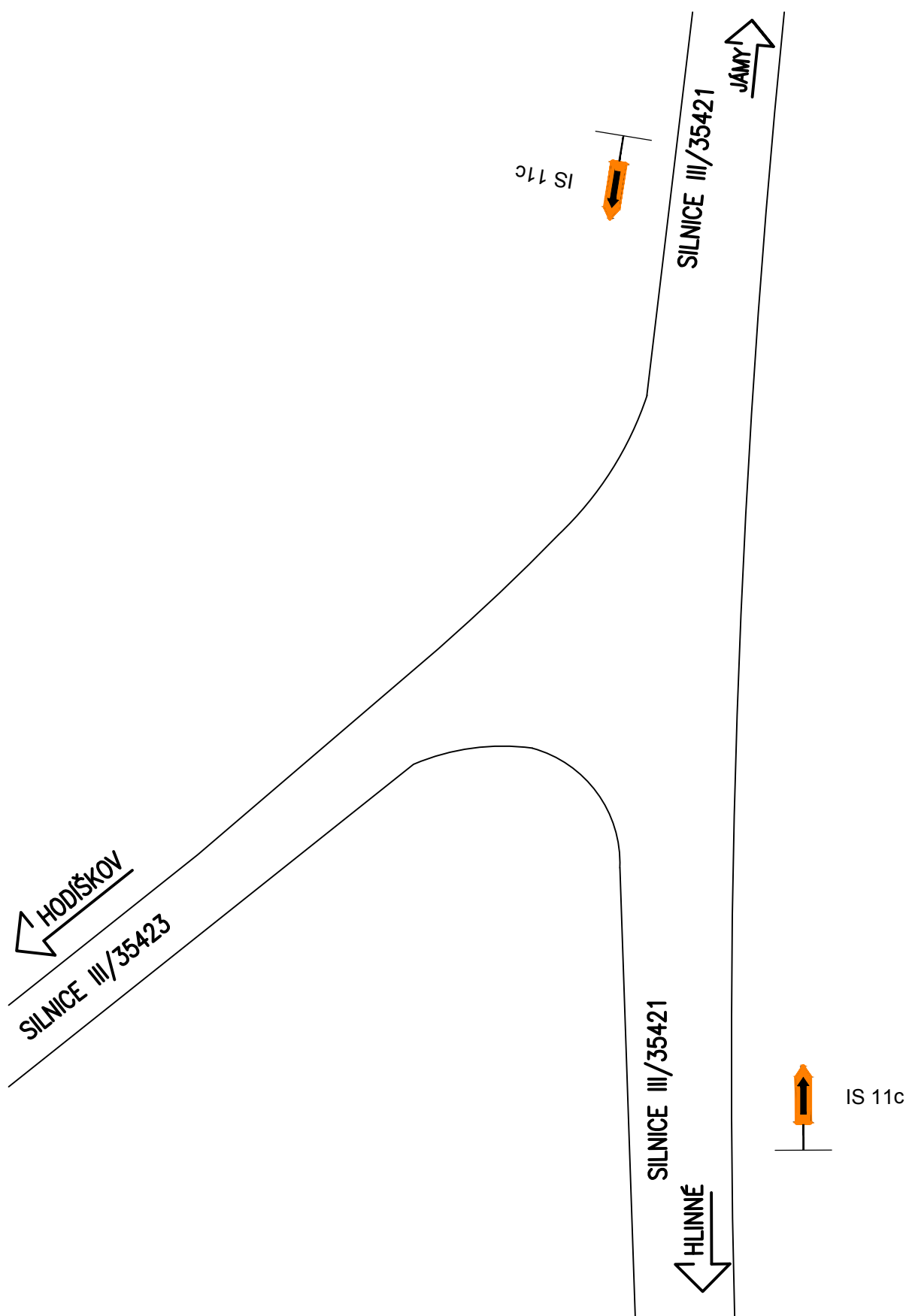


Poznámka: stávající dopravní značení, které je v rozporu s vedením objízdné trasy bude přeškrtnuto páskou s oranžovo černým pruhem šířky 50 mm.

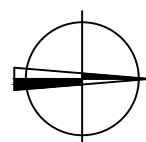


PŘECHODNÉ DOPRAVNÍ ZNAČENÍ OSAZENÉ NA ZÁJMOVÉ KŘIŽOVATCE - I. - III. ETAPA

K-06 - SILNICE III/35421 - SILNICE III/35423

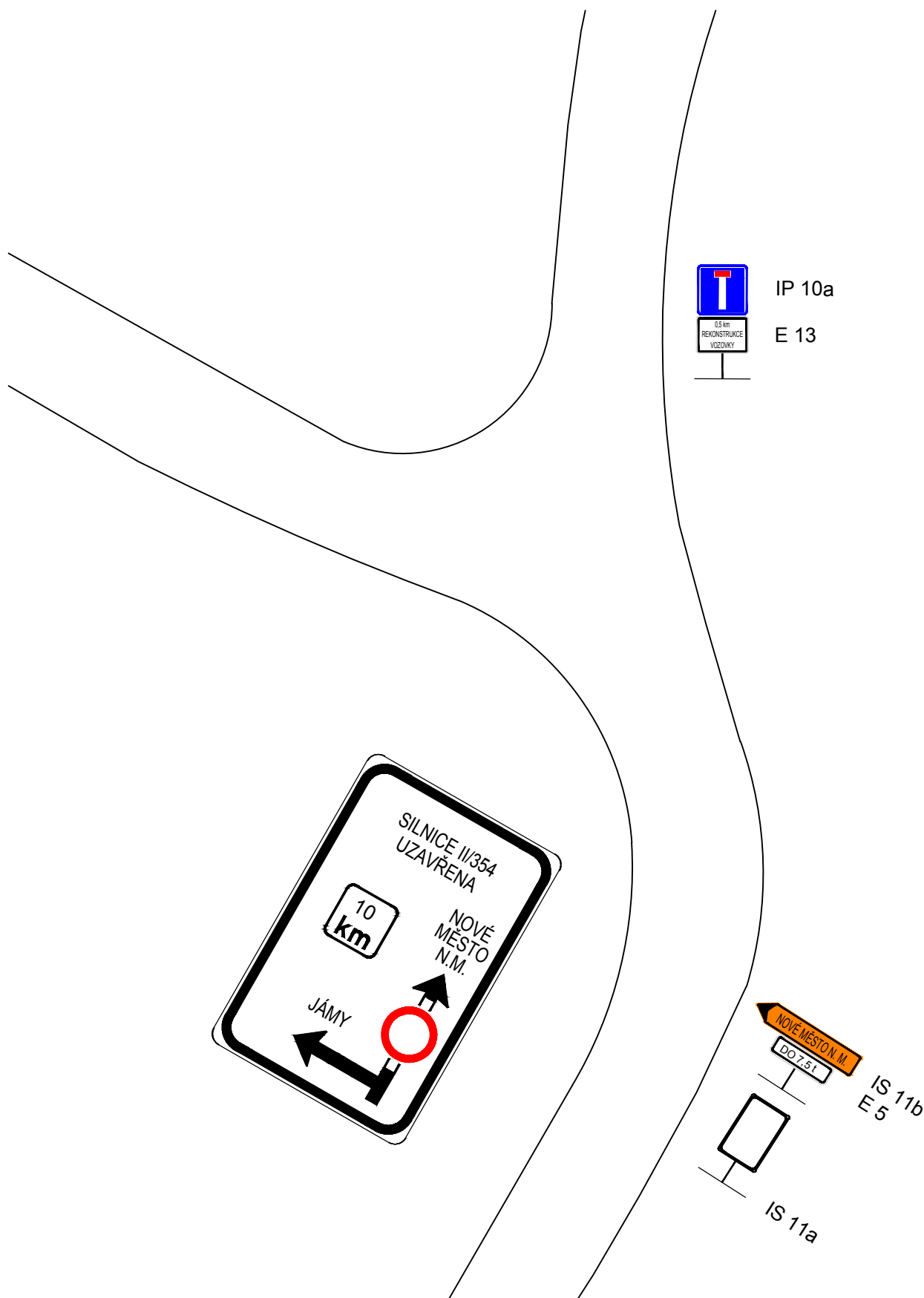


Poznámka: stávající dopravní značení, které je v rozporu s vedením objížděné trasy bude přeškrtnuto páskou s oranžovo černým pruhem šířky 50 mm.



PŘECHODNÉ DOPRAVNÍ ZNAČENÍ OSAZENÉ NA ZÁJMOVÉ KŘIŽOVATCE - I. - III. ETAPA

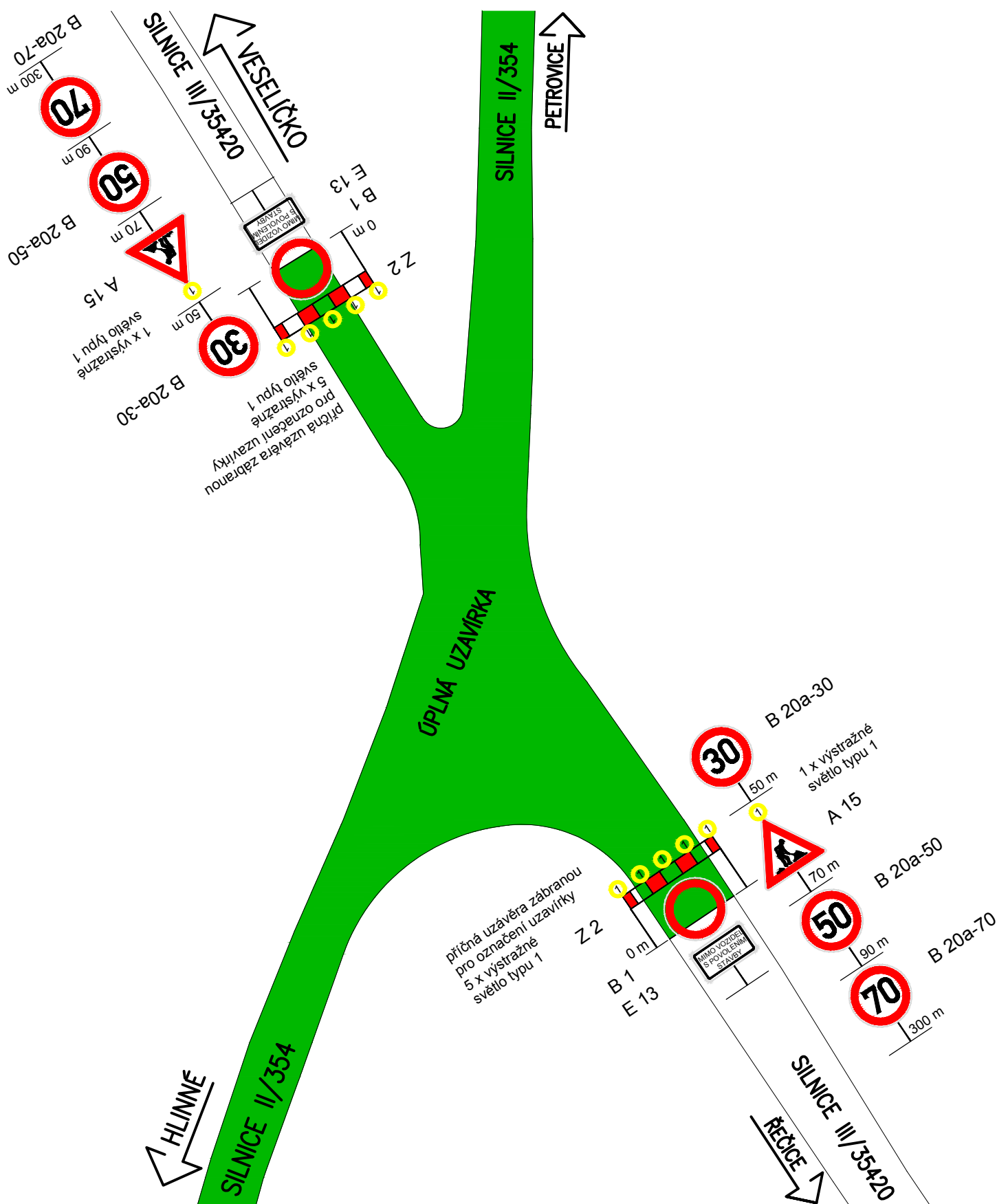
K-07 - SILNICE II/354 - SILNICE III/35421



Poznámka: stávající dopravní značení, které je v rozporu s vedením objízdné trasy bude přeškrtnuto páskou s oranžovo černým pruhem šířky 50 mm.

PŘECHODNÉ DOPRAVNÍ ZNAČENÍ OSAZENÉ NA ZÁJMOVÉ KŘIŽOVATCE - I. - III. ETAPA

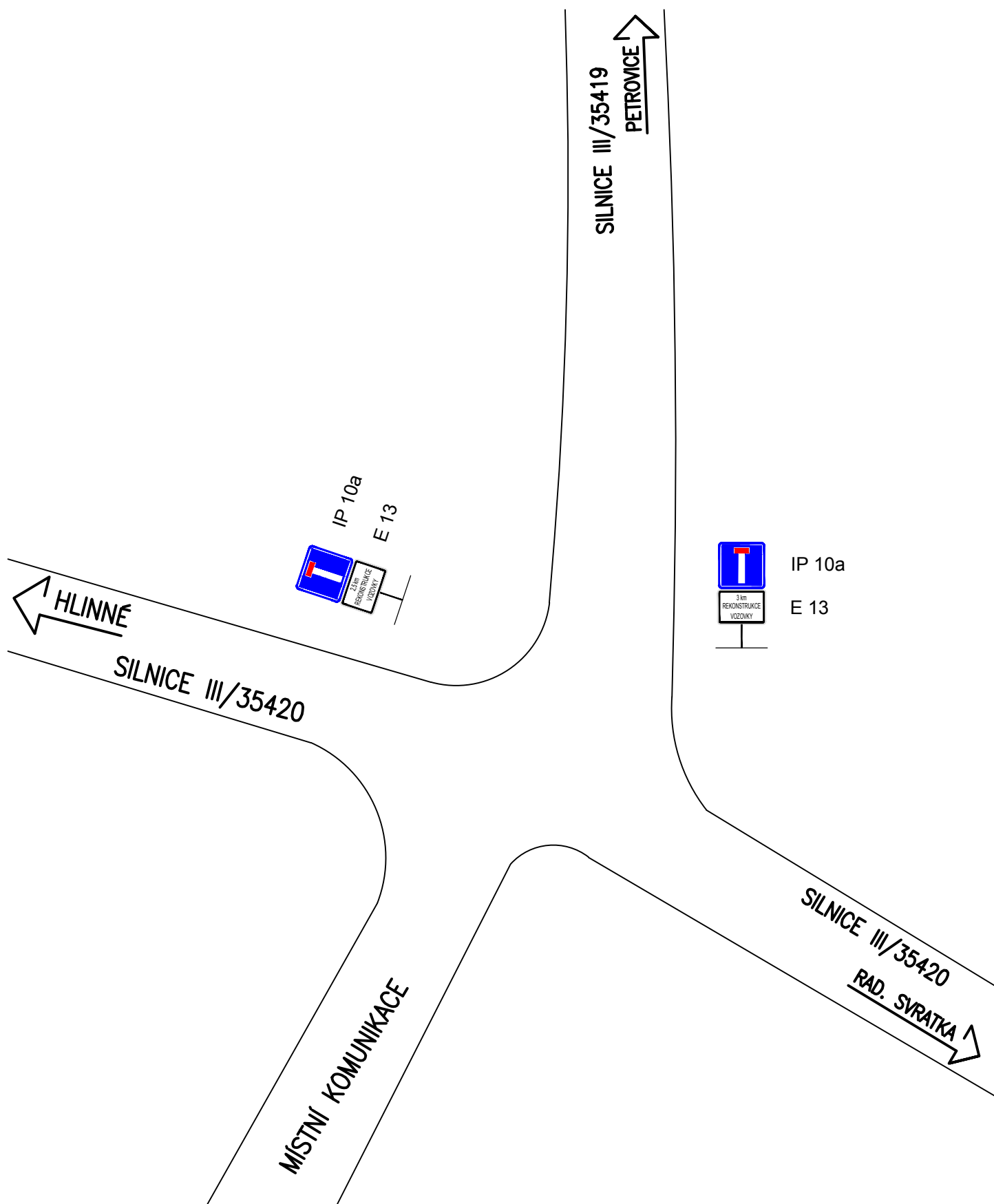
K-08 - SILNICE II/354 - SILNICE III/35420



Poznámka: stávající dopravní značení, které je v rozporu s vedením objízdné trasy bude přeškrtnuto páskou s oranžovo černým pruhem šířky 50 mm.

PŘECHODNÉ DOPRAVNÍ ZNAČENÍ OSAZENÉ NA ZÁJMOVÉ KŘIŽOVATCE - I. - III. ETAPA

K-09 - SILNICE III/35419 - SILNICE III/35420

















Poznámka: stávající dopravní značení, které je v rozporu s vedením objízdné trasy bude přeškrtnuto páskou s oranžovo černým pruhem šířky 50 mm.

PŘÍLOHA Č. 2.04

VÝPIS POUŽITÝCH DOPRAVNÍCH ZNAČEK – I. – III. ETAPA

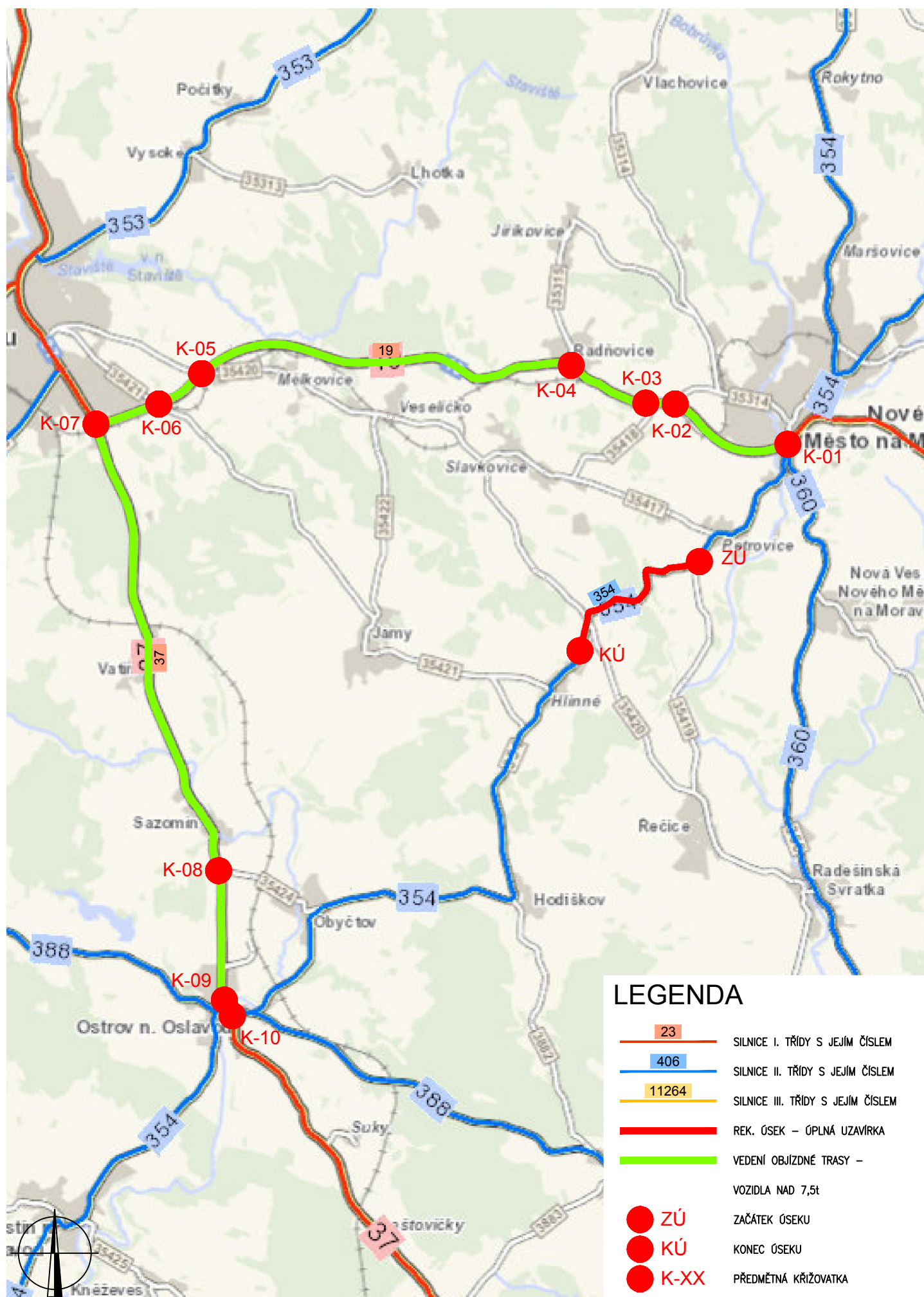
VÝPIS POUŽITÝCH DOPRAVNÍCH ZNAČEK - I. - III. ETAPA

II/354 PETROVICE - HLINNÉ		
 A 15	5	
 B 1	5	
 B 20a-30	5	
 B 20a-50	4	
 B 20a-70	4	
 E 5	2	
 E 13	10	
 IP 10a	5	
 IS 11a	2	
 IS 11b	2	
 IS 11c	10	
 Z 2	10	
 VÝSTRAŽNÉ SVĚTLO TYPU 1 SAMOSTATNÉ	5	
 VÝSTRAŽNÁ SVĚTLA TYPU 1 SOUPRAVA 5 KUSŮ	5	

PŘÍLOHA Č. 3.01

OBJÍZDNÁ TRASA – I. - III. ETAPA – M 1:60 000

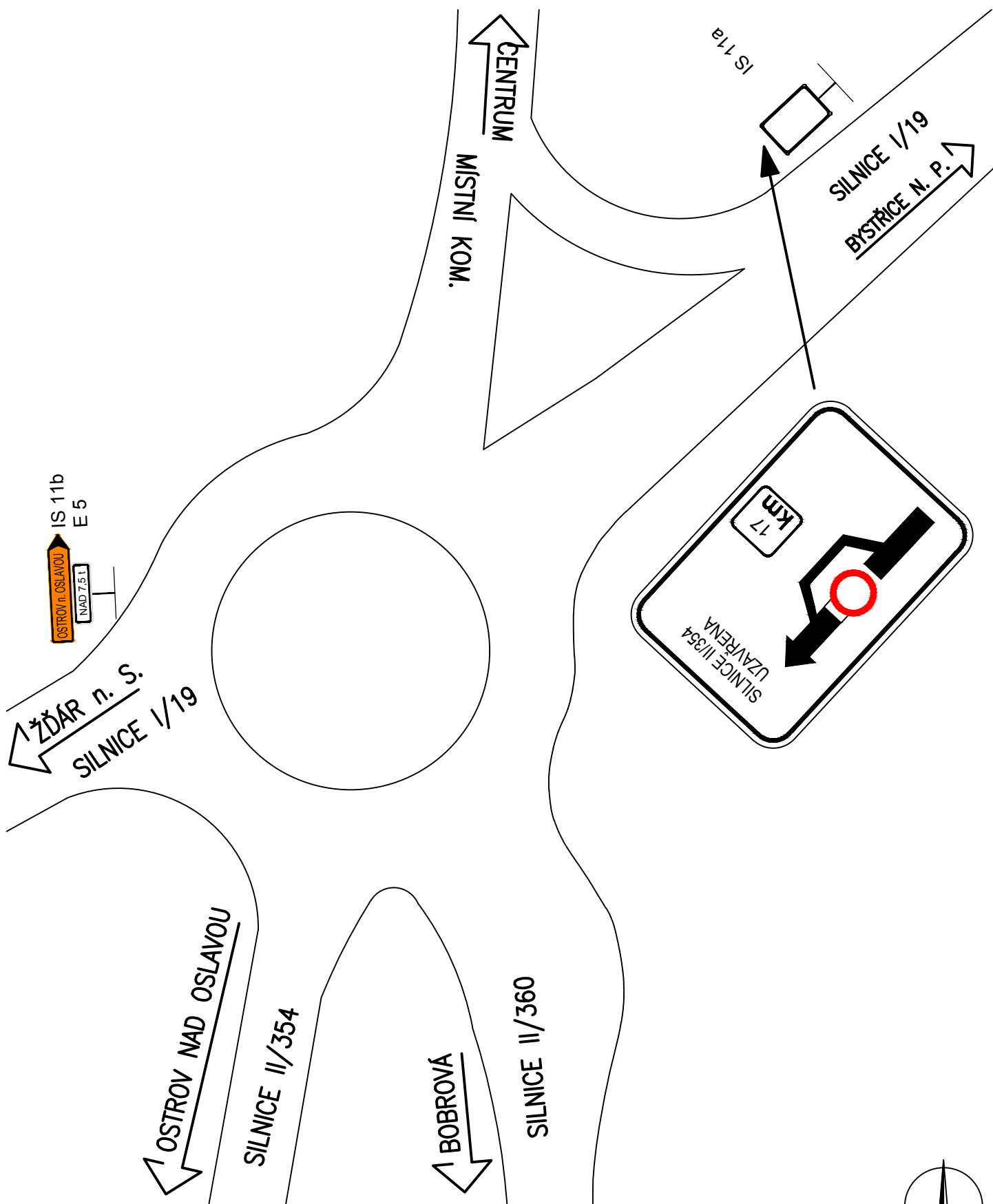
OBJÍZDNÁ TRASA - I. - III. ETAPA - M 1:60 000



PŘÍLOHA Č. 3.03
PŘECHODNÉ DOPRAVNÍ ZNAČENÍ OSAZENÉ
NA ZÁJMOVÝCH KŘIŽOVATKÁCH – I. - III. ETAPA
(KŘIŽOVATKY K-01 – K-10)

PŘECHODNÉ DOPRAVNÍ ZNAČENÍ OSAZENÉ NA ZÁJMOVÉ KŘIŽOVATCE - I. - III. ETAPA

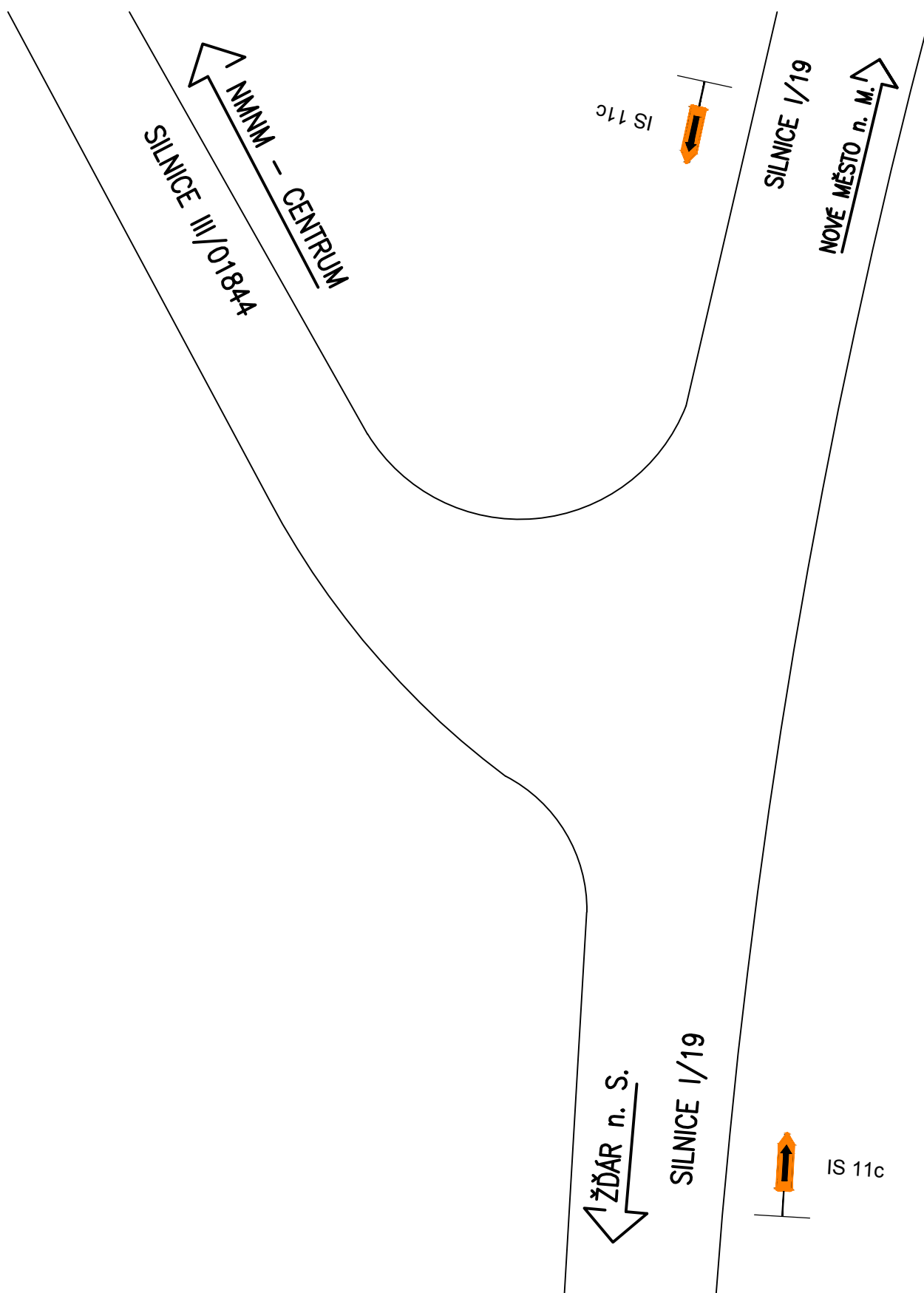
K-01 - SILNICE I/19 - SILNICE II/354 - SILNICE II/360



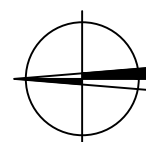
Poznámka: stávající dopravní značení, které je v rozporu s vedením objízdné trasy bude přeškrtnuto páskou s oranžovo černým pruhem šířky 50 mm.

PŘECHODNÉ DOPRAVNÍ ZNAČENÍ OSAZENÉ NA ZÁJMOVÉ KŘIŽOVATCE - I. - III. ETAPA

K-02 - SILNICE I/19 - SILNICE III/01844

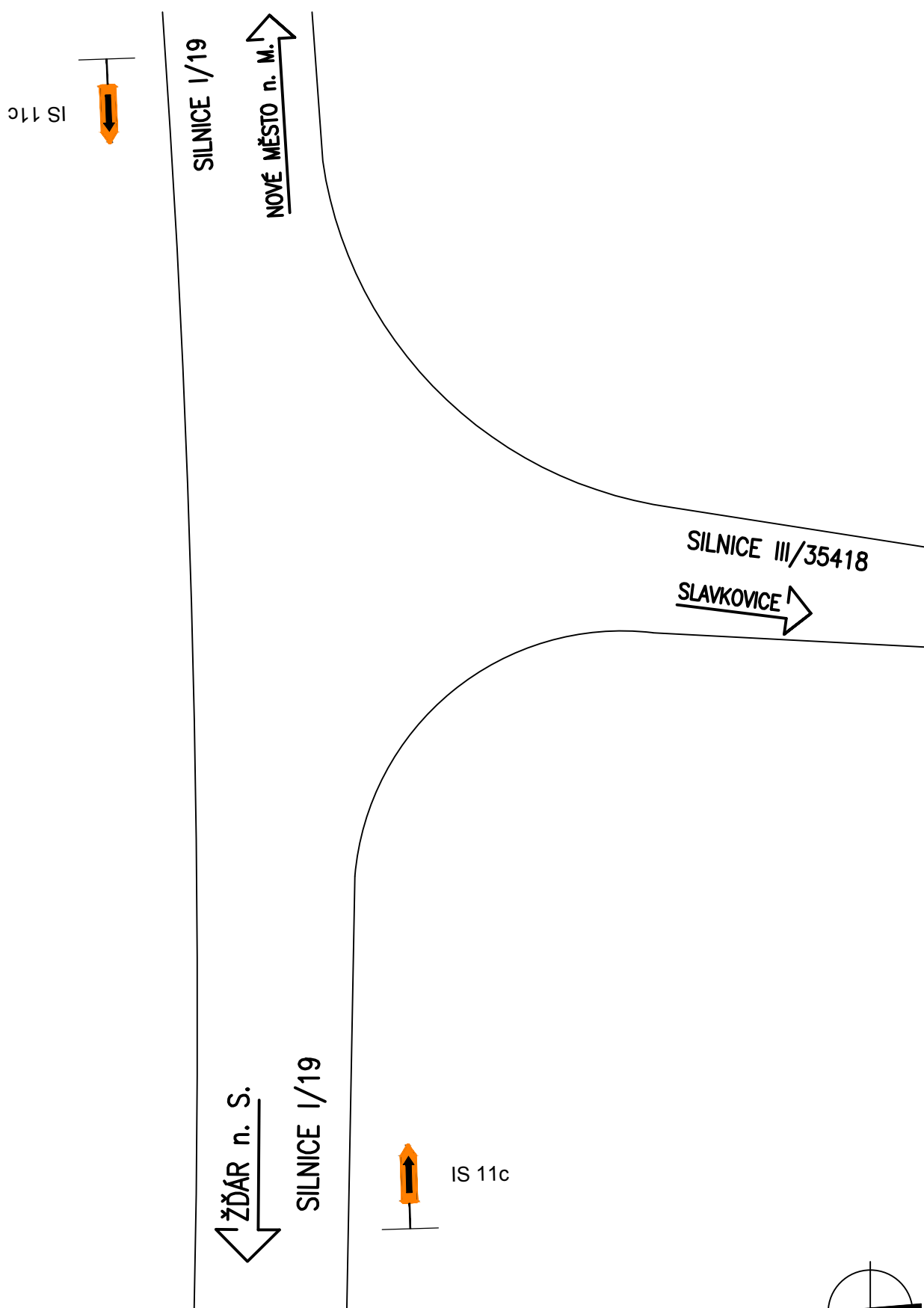


Poznámka: stávající dopravní značení, které je v rozporu s vedením objížděné trasy bude přeškrtnuto páskou s oranžovo černým pruhem šířky 50 mm.



PŘECHODNÉ DOPRAVNÍ ZNAČENÍ OSAZENÉ NA ZÁJMOVÉ KŘIŽOVATCE - I. - III. ETAPA

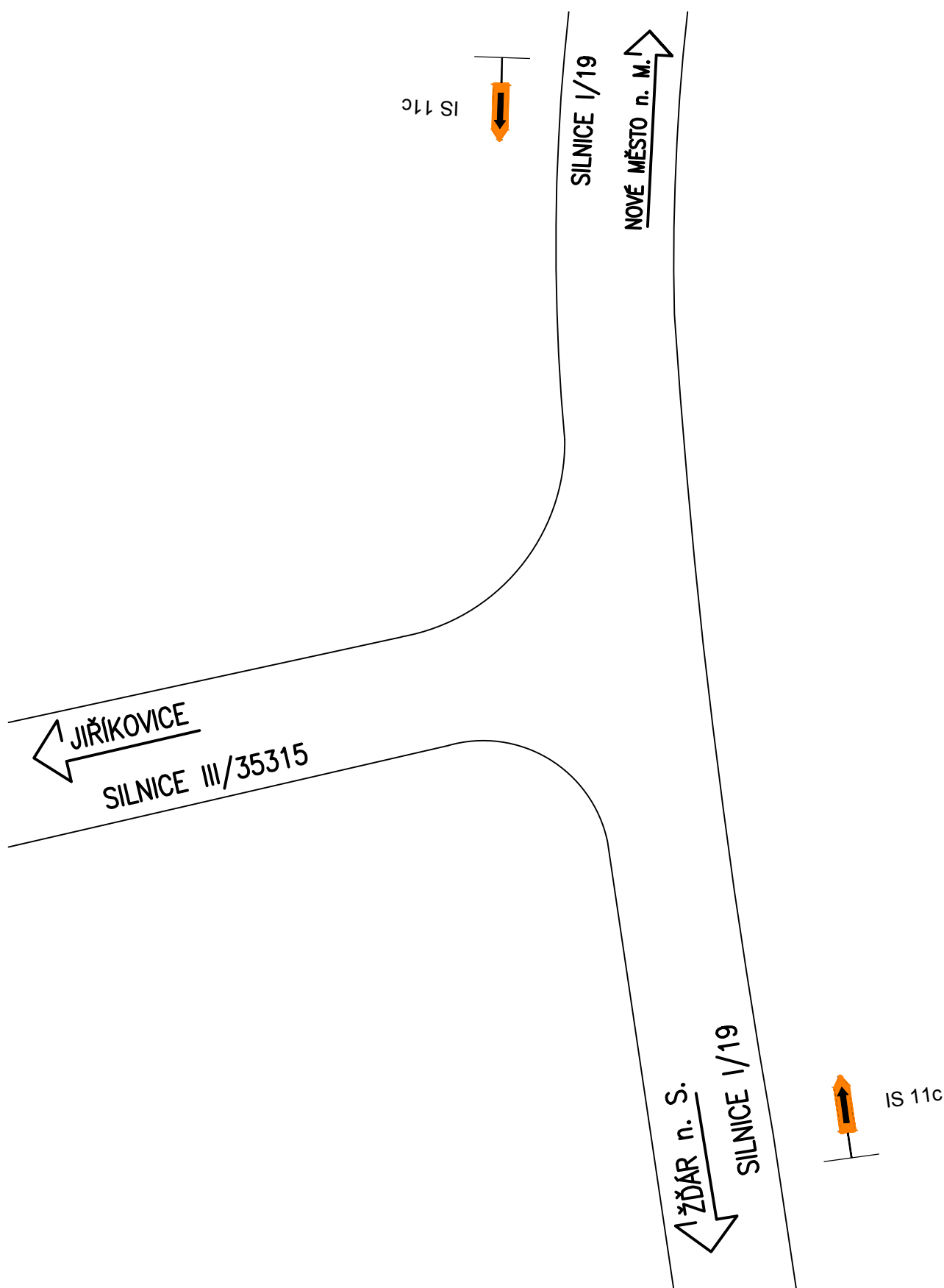
K-03 - SILNICE I/19 - SILNICE III/35418



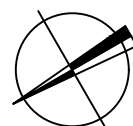
Poznámka: stávající dopravní značení, které je v rozporu s vedením objízdné trasy bude přeškrtnuto páskou s oranžovo černým pruhem šířky 50 mm.

PŘECHODNÉ DOPRAVNÍ ZNAČENÍ OSAZENÉ NA ZÁJMOVÉ KŘIŽOVATCE - I. - III. ETAPA

K-04 - SILNICE I/19 - SILNICE III/35315

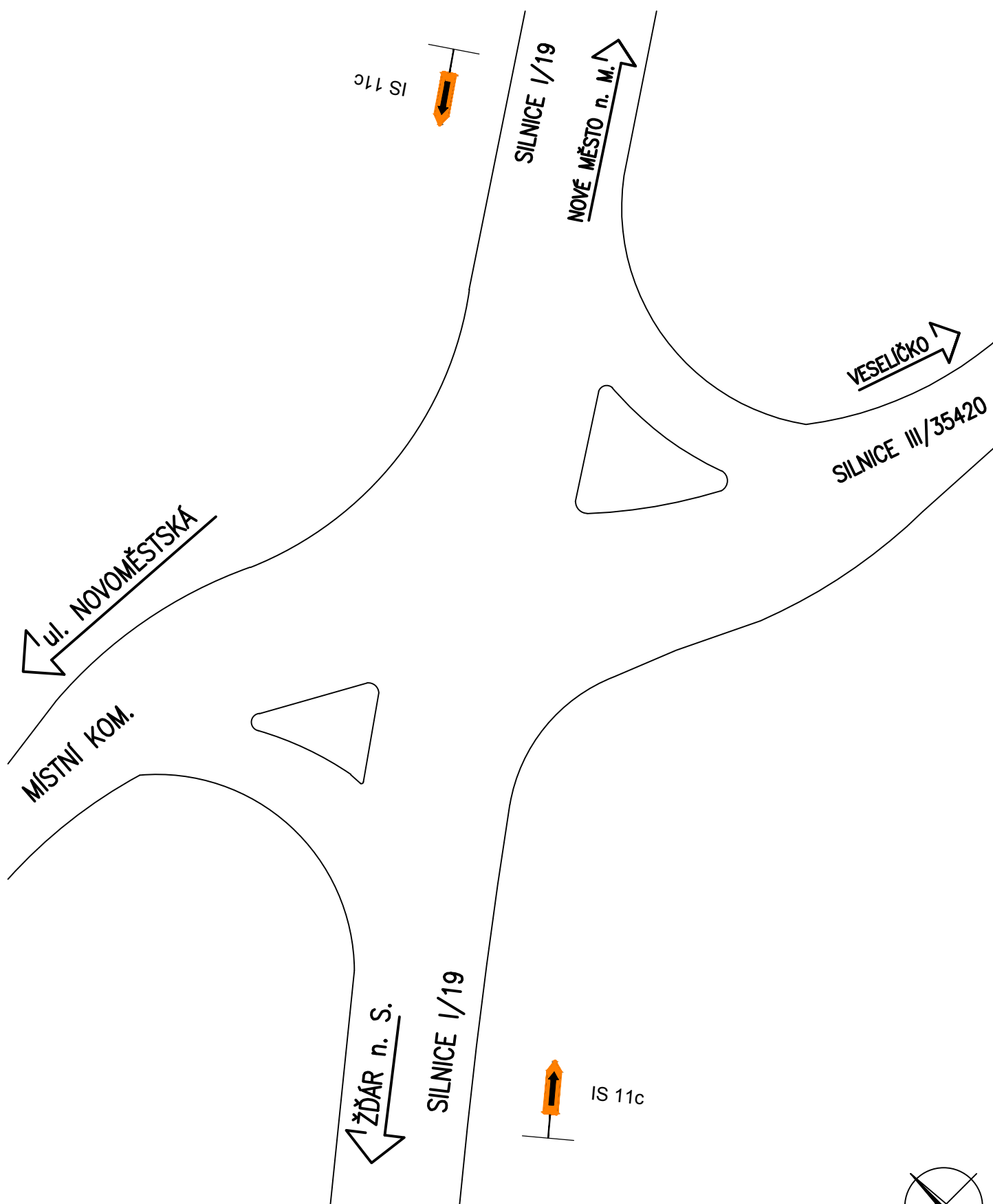


Poznámka: stávající dopravní značení, které je v rozporu s vedením objízdné trasy bude přeškrtnuto páskou s oranžovo černým pruhem šířky 50 mm.



PŘECHODNÉ DOPRAVNÍ ZNAČENÍ OSAZENÉ NA ZÁJMOVÉ KŘIŽOVATCE - I. - III. ETAPA

K-05 - SILNICE I/19 - SILNICE III/35420

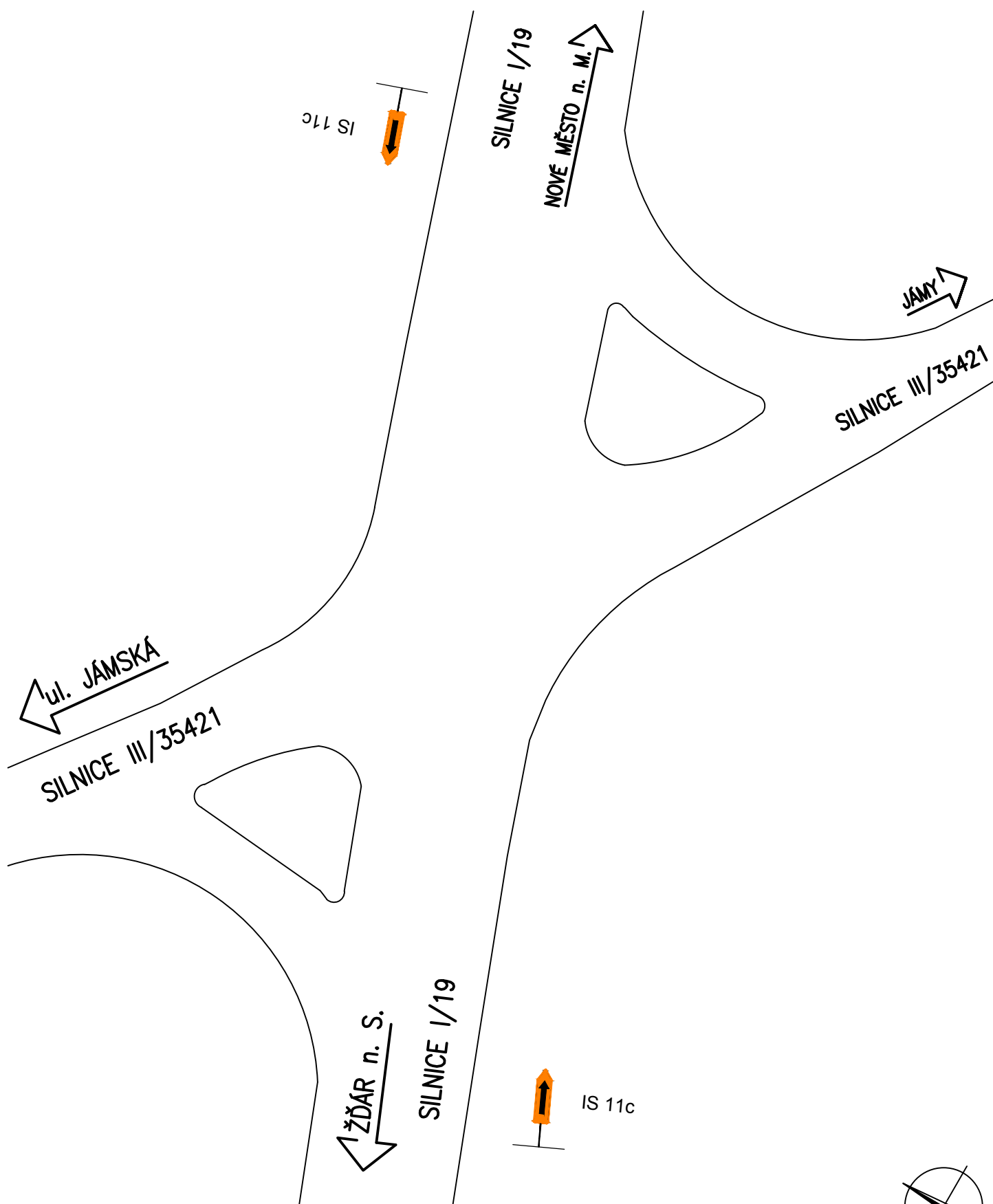


Poznámka: stávající dopravní značení, které je v rozporu s vedením objízdné trasy bude přeškrtnuto páskou s oranžovo černým pruhem šířky 50 mm.

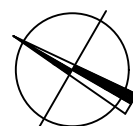


PŘECHODNÉ DOPRAVNÍ ZNAČENÍ OSAZENÉ NA ZÁJMOVÉ KŘIŽOVATCE - I. - III. ETAPA

K-06 - SILNICE I/19 - SILNICE III/35421

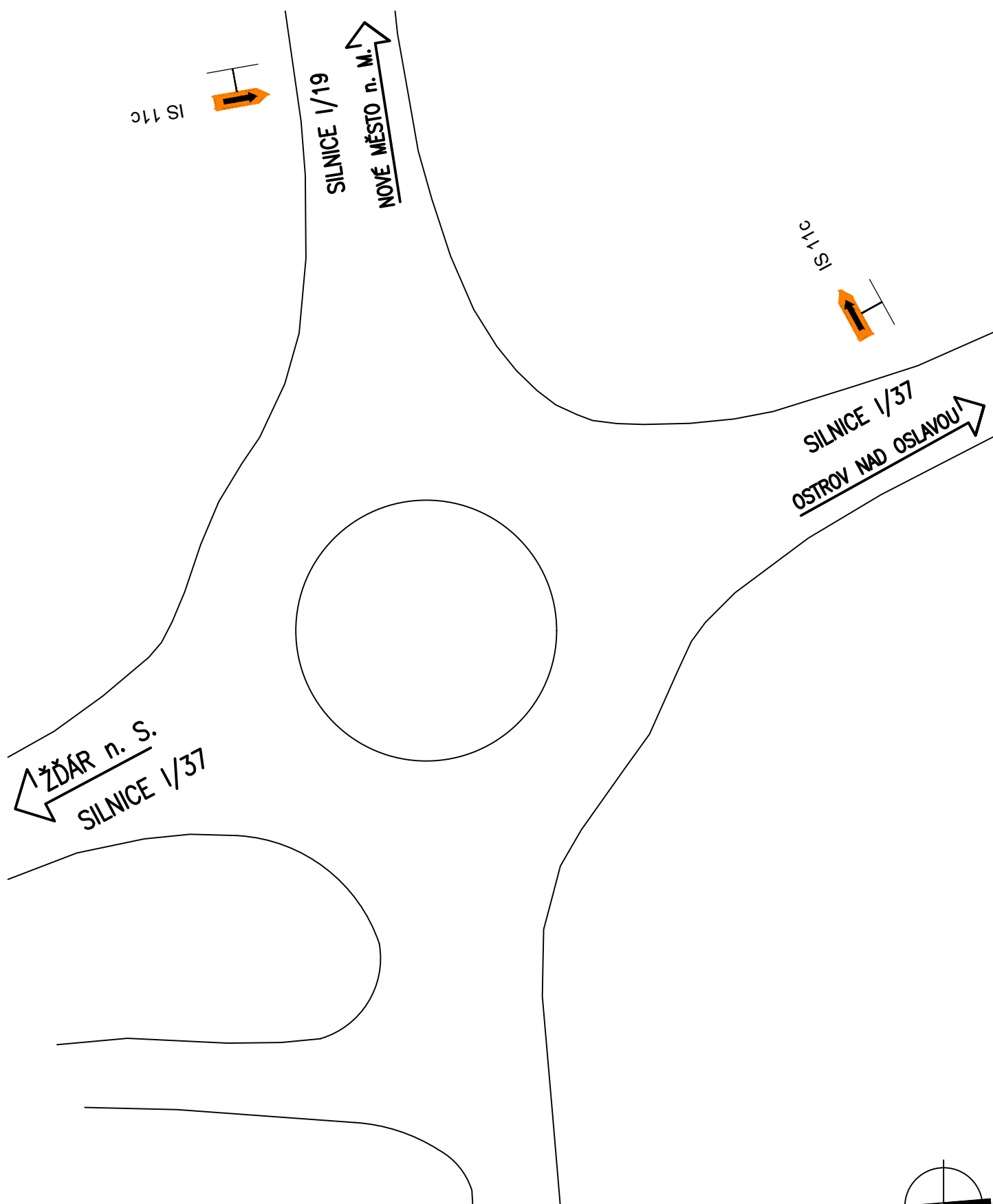


Poznámka: stávající dopravní značení, které je v rozporu s vedením objízdné trasy bude přeškrtnuto páskou s oranžovo černým pruhem šířky 50 mm.

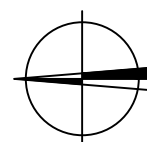


PŘECHODNÉ DOPRAVNÍ ZNAČENÍ OSAZENÉ NA ZÁJMOVÉ KŘIŽOVATCE - I. - III. ETAPA

K-07 - SILNICE I/19 - SILNICE I/37

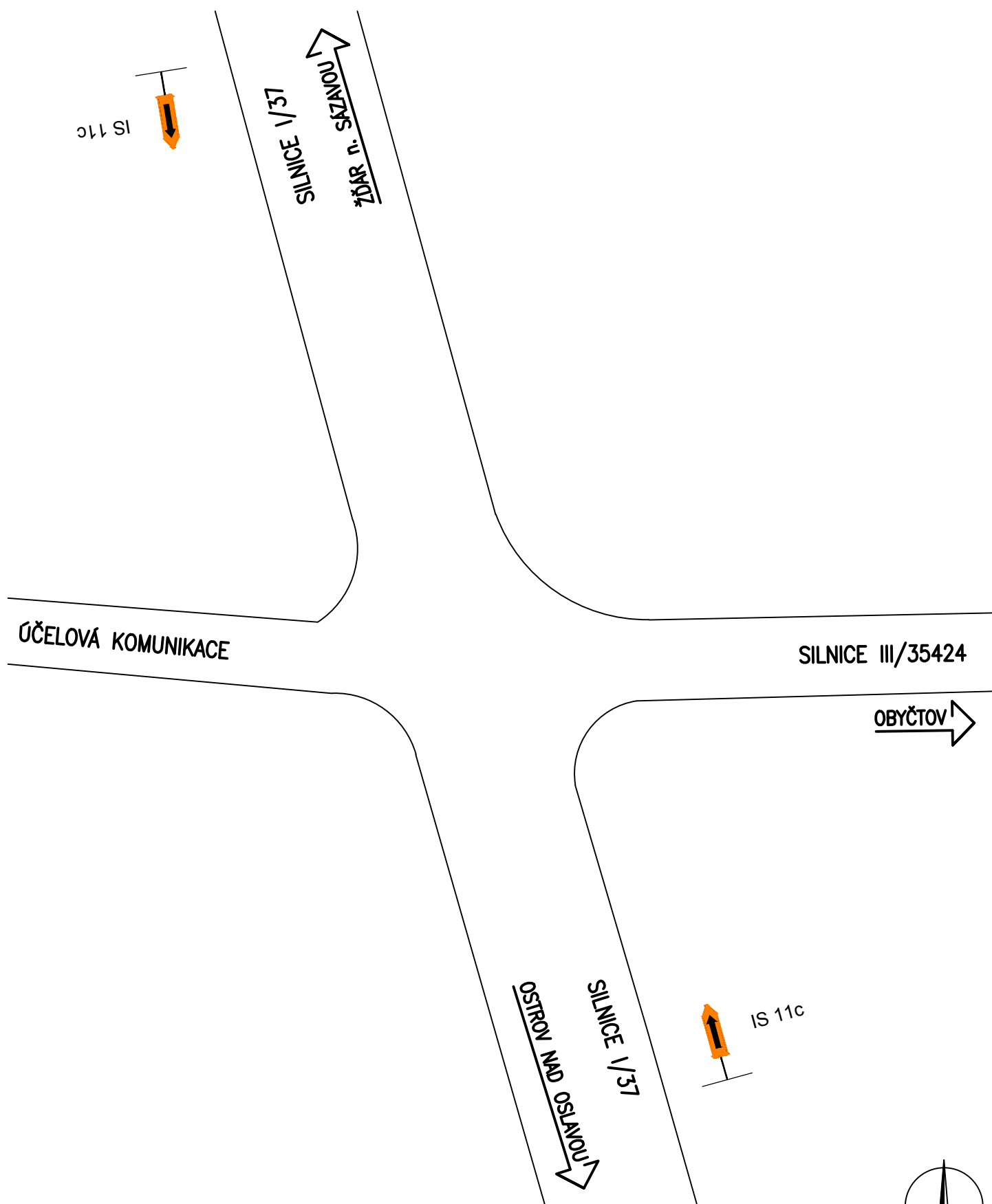


Poznámka: stávající dopravní značení, které je v rozporu s vedením objízdné trasy bude přeškrtnuto páskou s oranžovo černým pruhem šířky 50 mm.

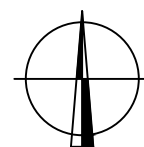


PŘECHODNÉ DOPRAVNÍ ZNAČENÍ OSAZENÉ NA ZÁJMOVÉ KŘIŽOVATCE - I. - III. ETAPA

K-08 - SILNICE I/37 - SILNICE III/35424

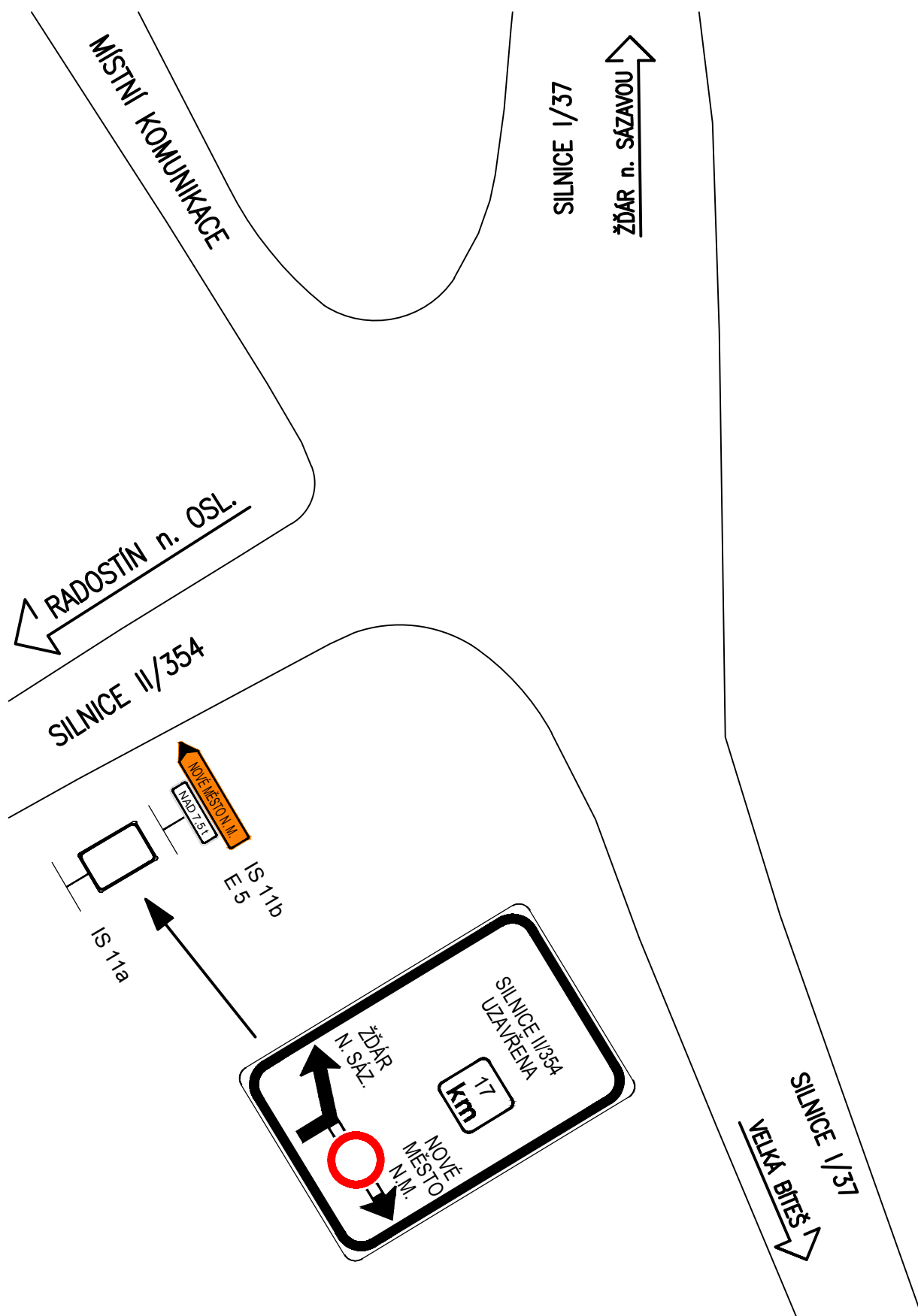


Poznámka: stávající dopravní značení, které je v rozporu s vedením objízdné trasy bude přeškrtnuto páskou s oranžovo černým pruhem šířky 50 mm.



PŘECHODNÉ DOPRAVNÍ ZNAČENÍ OSAZENÉ NA ZÁJMOVÉ KŘIŽOVATCE - I. - III. ETAPA

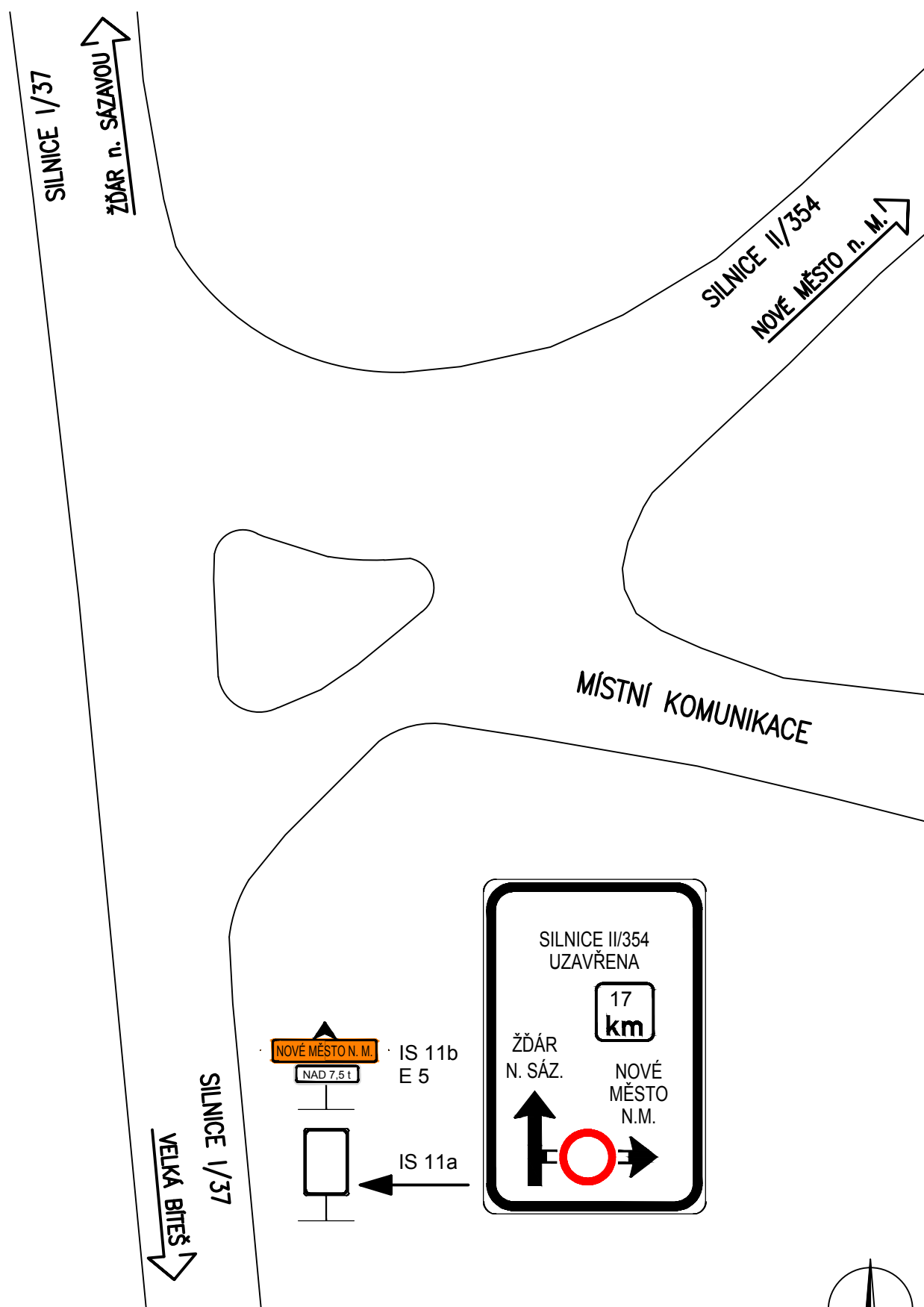
K-09 - SILNICE I/37 - SILNICE II/354



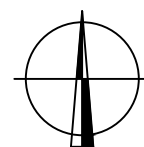
Poznámka: stávající dopravní značení, které je v rozporu s vedením objízdné trasy bude přeškrtnuto páskou s oranžovo černým pruhem šířky 50 mm.

PŘECHODNÉ DOPRAVNÍ ZNAČENÍ OSAZENÉ NA ZÁJMOVÉ KŘIŽOVATCE - I. - III. ETAPA

K-10 - SILNICE I/37 - SILNICE II/354







Poznámka: stávající dopravní značení, které je v rozporu s vedením objízdné trasy bude přeškrtnuto páskou s oranžovo černým pruhem šířky 50 mm.



PŘÍLOHA Č. 3.04

VÝPIS POUŽITÝCH DOPRAVNÍCH ZNAČEK – I. - III. ETAPA

VÝPIS POUŽITÝCH DOPRAVNÍCH ZNAČEK - I. - III. ETAPA

II/354 PETROVICE - HLINNÉ	
 E 5	3
 IS 11a	3
 IS 11b	3
 IS 11c	14